LAMPIRAN PENELITIAN

(wawancara dengan bapak Suparman selaku ketua Hippa desa Pajeng)

(Pengajauan permohonan data hirologi dan klimatologi di kantor UPT.PSDA Bojonegoro)


GPS Map Camera
Kecamatan Gondang, Jawa Timur, Indonesia
HVGQ+WC4, Dodol, Pajeng, Kec. Gondang, Kabupaten Bojonegoro,
Jawa Timur 62172, Indonesia
Lat -7.422814°
Long 111.888712°
14/07/24 01:16 PM GMT +07:00
Google

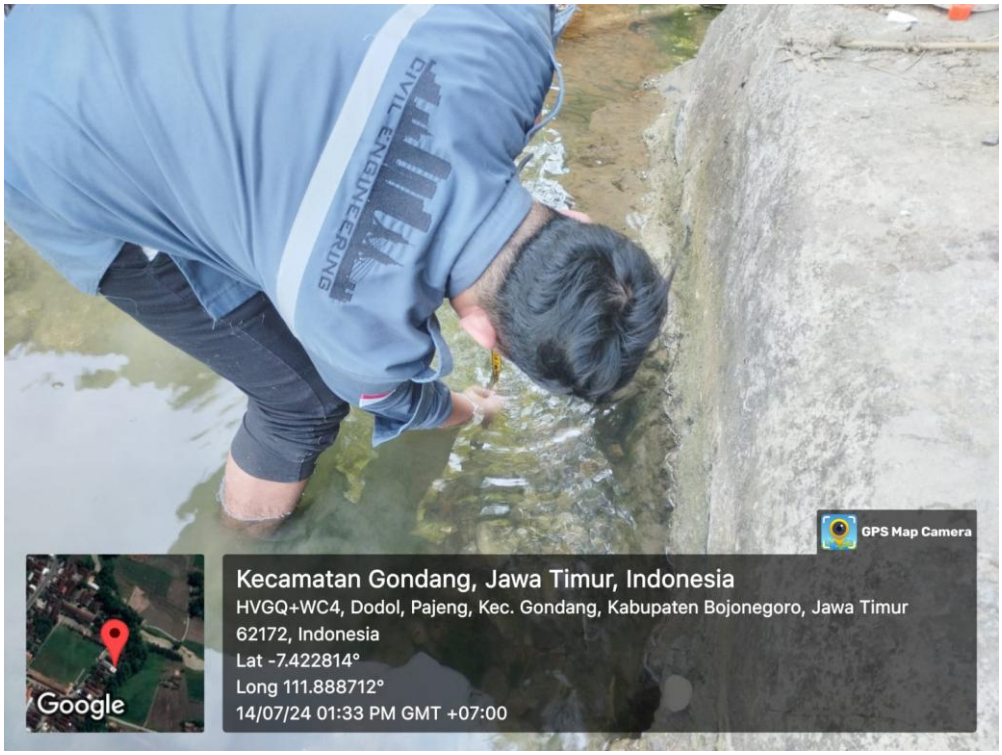

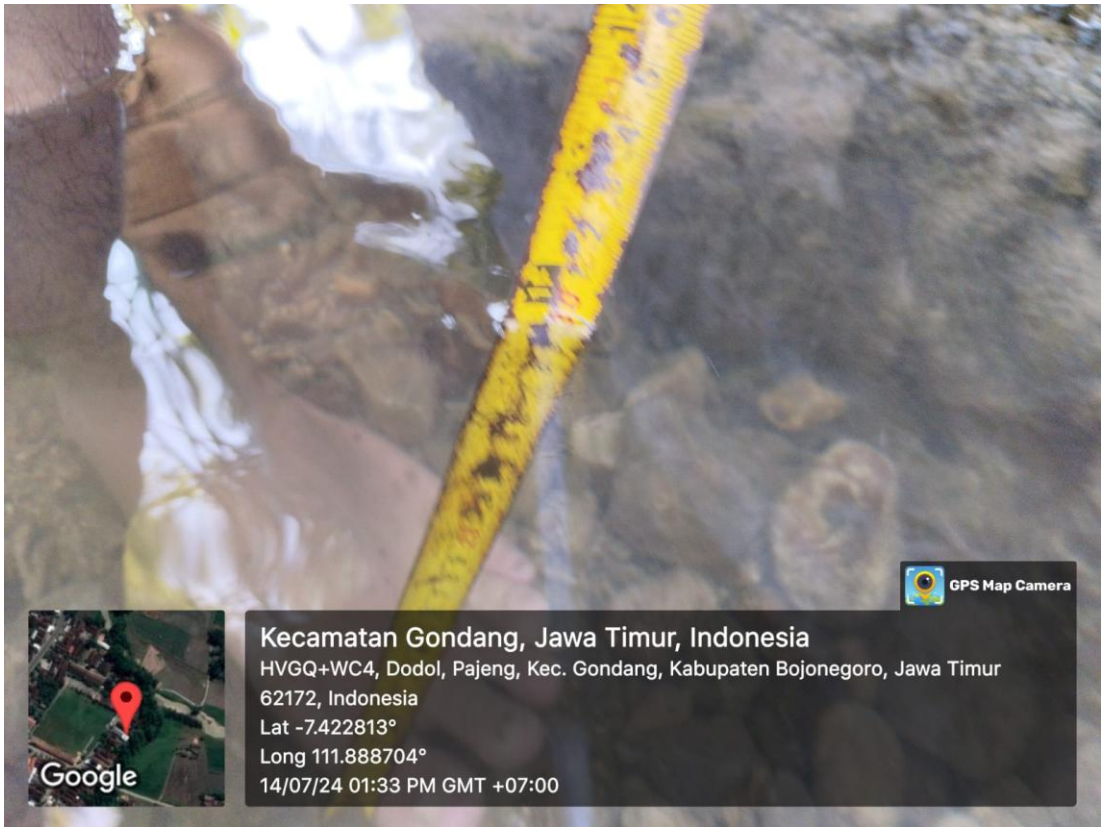

(Pengukuran debit sungai di desa Pajeng)

DATA CURAH HUJAN HARIAN

Tahun : 2013

NAMA STASIUN	**GANGSENG**
Kode stasiun	
Lintang Selatan	-7.3463963
Bujur Timur	111.911839
Elevasi	-

Wilayah Sungai	Bengawan Solo	Kode Database	350122006
Kelurahan/Desa	Gangseng	Tahun Pendirian	1979
Kecamatan	Sugihwaras	Tipe Alat	PHB
Kota/Kab	Bojonegoro	Pengelola	UPT Bojonegoro

Tanggal	Bulan (mm)											
	Jan	Feb	Mar	Apr	Mei	Jun	Jul	Ags	Sep	Okt	Nop	Des
1	**9**	**6**	**0**	**33**	**0**	**17**	**0**	**0**	**0**	**0**	**0**	**0**
2	**29**	**46**	**8**	**9**	**0**	**0**	**0**	**0**	**0**	**0**	**0**	**0**
3	**122**	**0**	**0**	**5**	**0**	**34**	**6**	**0**	**0**	**0**	**0**	**7**
4	**7**	**25**	**12**	**9**	**0**	**9**	**4**	**0**	**0**	**0**	**0**	**0**
5	**23**	**0**	**0**	**0**	**0**	**0**	**0**	**0**	**0**	**0**	**0**	**31**
6	**0**	**21**	**0**	**91**	**0**	**3**	**0**	**0**	**0**	**0**	**13**	**0**
7	**0**	**0**	**0**	**60**	**0**	**11**	**0**	**0**	**0**	**0**	**0**	**12**
8	**0**	**0**	**5**	**4**	**0**	**0**	**0**	**0**	**0**	**0**	**42**	**43**
9	**5**	**0**	**18**	**0**	**8**	**18**	**0**	**0**	**0**	**0**	**81**	**2**
10	**0**	**0**	**53**	**10**	**0**	**0**	**4**	**0**	**0**	**0**	**0**	**49**
11	**0**	**0**	**0**	**0**	**0**	**2**	**4**	**0**	**0**	**0**	**0**	**0**
12	**0**	**0**	**10**	**11**	**0**	**0**	**0**	**0**	**0**	**0**	**29**	**11**
13	**2**	**0**	**35**	**0**	**8**	**8**	**21**	**0**	**0**	**0**	**10**	**0**
14	**4**	**0**	**7**	**0**	**21**	**14**	**0**	**0**	**0**	**0**	**36**	**0**
15	**8**	**0**	**2**	**3**	**0**	**0**	**8**	**0**	**0**	**0**	**2**	**33**
16	**0**	**26**	**43**	**5**	**0**	**77**	**0**	**0**	**0**	**0**	**8**	**65**
17	**0**	**57**	**21**	**17**	**0**	**0**	**0**	**0**	**0**	**0**	**6**	**16**
18	**0**	**0**	**33**	**18**	**34**	**0**	**0**	**0**	**0**	**0**	**3**	**0**
19	**0**	**0**	**11**	**88**	**70**	**0**	**0**	**0**	**0**	**0**	**0**	**18**
20	**0**	**0**	**37**	**2**	**0**	**20**	**0**	**0**	**0**	**22**	**4**	**3**
21	**9**	**0**	**0**	**42**	**0**	**2**	**0**	**0**	**0**	**10**	**0**	**0**
22	**11**	**0**	**0**	**0**	**0**	**0**	**0**	**0**	**0**	**0**	**0**	**0**
23	**28**	**10**	**2**	**0**	**0**	**0**	**0**	**0**	**0**	**0**	**0**	**0**
24	**2**	**3**	**23**	**6**	**0**	**0**	**0**	**0**	**0**	**0**	**0**	**0**
25	**0**	**0**	**0**	**0**	**9**	**0**	**0**	**0**	**0**	**0**	**0**	**0**
26	**3**	**0**	**11**	**0**	**0**	**0**	**4**	**0**	**0**	**0**	**127**	**4**
27	**15**	**24**	**78**	**0**	**19**	**0**	**0**	**0**	**0**	**0**	**6**	**0**
28	**30**	**4**	**3**	**0**	**2**	**0**	**0**	**0**	**0**	**0**	**0**	**0**
29	**42**		**0**	**0**	**16**	**0**	**0**	**0**	**0**	**0**	**0**	**0**
30	**7**		**0**	**0**	**29**	**0**	**0**	**32**	**0**	**13**	**0**	**0**
31	**9**		**0**		**0**		**0**	**0**		**7**		**0**
Total	365	222	412	413	216	215	51	32	0	52	367	294
Periode 1	195	98	96	221	8	92	14	0	0	0	136	144
Periode 2	14	83	199	144	133	121	33	0	0	22	98	146
Periode 3	147	41	117	48	75	2	4	32	0	23	133	4
Maksimum	122	57	78	91	70	77	21	32	0	22	127	65
Hari Hujan	19	10	19	17	10	12	7	1	0	4	13	13

Tahunan	2639
Hujan Maks	127
Hari Hujan	125

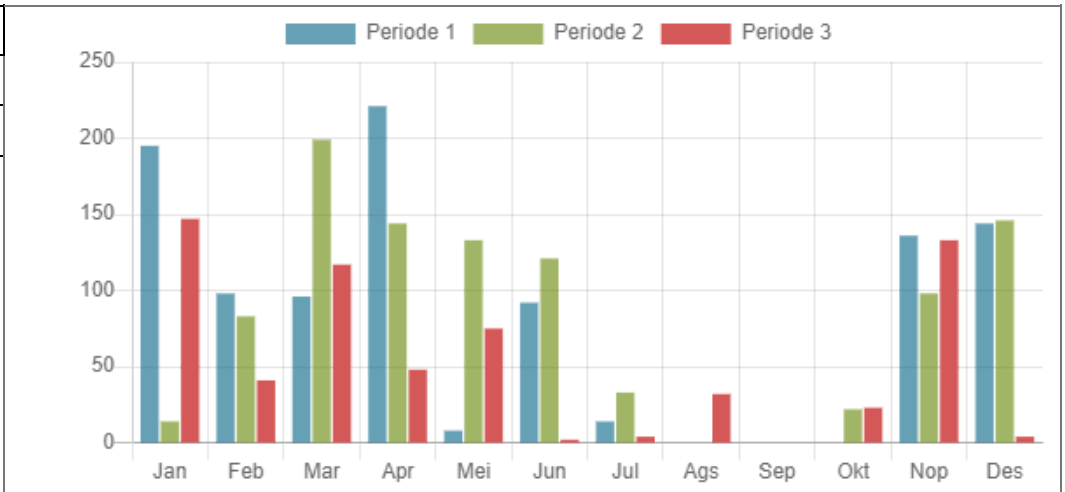

Perbandingan Tiap Periode

DATA CURAH HUJAN HARIAN

Tahun : 2014

NAMA STASIUN	**GANGSENG**
Kode stasiun	
Lintang Selatan	-7.3463963
Bujur Timur	111.911839
Elevasi	-

Wilayah Sungai	Bengawan Solo	Kode Database	350122006
Kelurahan/Desa	Gangseng	Tahun Pendirian	1979
Kecamatan	Sugihwaras	Tipe Alat	PHB
Kota/Kab	Bojonegoro	Pengelola	UPT Bojonegoro

Tanggal	Bulan (mm)											
	Jan	Feb	Mar	Apr	Mei	Jun	Jul	Ags	Sep	Okt	Nop	Des
1	**0**	**10**	**44**	**0**	**0**	**0**	**0**	**0**	**0**	**0**	**0**	**0**
2	**0**	**2**	**2**	**37**	**0**	**0**	**0**	**0**	**0**	**0**	**0**	**0**
3	**0**	**6**	**18**	**0**	**0**	**0**	**5**	**0**	**0**	**0**	**0**	**5**
4	**73**	**21**	**0**	**0**	**12**	**0**	**0**	**0**	**0**	**0**	**0**	**7**
5	**22**	**5**	**44**	**2**	**5**	**0**	**0**	**0**	**0**	**0**	**0**	**10**
6	**12**	**4**	**6**	**80**	**19**	**1**	**35**	**0**	**0**	**0**	**0**	**18**
7	**0**	**0**	**0**	**0**	**0**	**0**	**0**	**0**	**0**	**0**	**0**	**13**
8	**0**	**5**	**0**	**0**	**0**	**0**	**0**	**0**	**0**	**0**	**5**	**17**
9	**11**	**0**	**80**	**71**	**0**	**0**	**0**	**0**	**0**	**0**	**35**	**0**
10	**0**	**34**	**46**	**0**	**0**	**10**	**0**	**0**	**0**	**0**	**30**	**15**
11	**12**	**16**	**0**	**0**	**0**	**0**	**0**	**0**	**0**	**0**	**9**	**10**
12	**0**	**0**	**50**	**54**	**0**	**0**	**0**	**0**	**0**	**0**	**0**	**0**
13	**4**	**0**	**0**	**24**	**0**	**0**	**0**	**0**	**0**	**0**	**4**	**14**
14	**9**	**0**	**95**	**12**	**14**	**0**	**0**	**0**	**0**	**0**	**0**	**2**
15	**0**	**40**	**16**	**2**	**10**	**0**	**0**	**0**	**0**	**0**	**21**	**0**
16	**0**	**9**	**0**	**23**	**0**	**3**	**0**	**0**	**0**	**0**	**0**	**55**
17	**0**	**0**	**65**	**0**	**0**	**0**	**0**	**0**	**0**	**0**	**4**	**20**
18	**0**	**10**	**22**	**0**	**14**	**0**	**12**	**0**	**0**	**0**	**9**	**4**
19	**0**	**20**	**12**	**0**	**0**	**5**	**0**	**0**	**0**	**0**	**0**	**3**
20	**0**	**7**	**0**	**0**	**0**	**0**	**0**	**0**	**0**	**0**	**16**	**9**
21	**0**	**25**	**4**	**0**	**0**	**0**	**0**	**0**	**0**	**0**	**0**	**0**
22	**10**	**25**	**12**	**0**	**0**	**0**	**0**	**0**	**0**	**0**	**0**	**5**
23	**3**	**111**	**3**	**80**	**0**	**0**	**0**	**0**	**0**	**0**	**0**	**19**
24	**0**	**0**	**0**	**0**	**0**	**17**	**0**	**0**	**0**	**0**	**18**	**40**
25	**0**	**0**	**0**	**96**	**0**	**0**	**0**	**0**	**0**	**0**	**19**	**3**
26	**0**	**8**	**0**	**40**	**0**	**0**	**16**	**0**	**0**	**0**	**0**	**37**
27	**15**	**0**	**0**	**24**	**0**	**0**	**0**	**0**	**0**	**0**	**0**	**9**
28	**0**	**2**	**0**	**15**	**0**	**0**	**0**	**0**	**0**	**0**	**0**	**0**
29	**6**		**0**	**0**	**0**	**0**	**0**	**0**	**0**	**0**	**6**	**5**
30	**0**		**0**	**0**	**0**	**0**	**0**	**0**	**0**	**0**	**31**	**18**
31	**0**		**0**		**0**		**0**	**0**		**0**		**0**
Total	177	360	519	560	74	36	68	0	0	0	207	338
Periode 1	118	87	240	190	36	11	40	0	0	0	70	85
Periode 2	25	102	260	115	38	8	12	0	0	0	63	117
Periode 3	34	171	19	255	0	17	16	0	0	0	74	136
Maksimum	73	111	95	96	19	17	35	0	0	0	35	55
Hari Hujan	11	19	16	14	6	5	4	0	0	0	13	23

Tahunan	2339
Hujan Maks	111
Hari Hujan	111

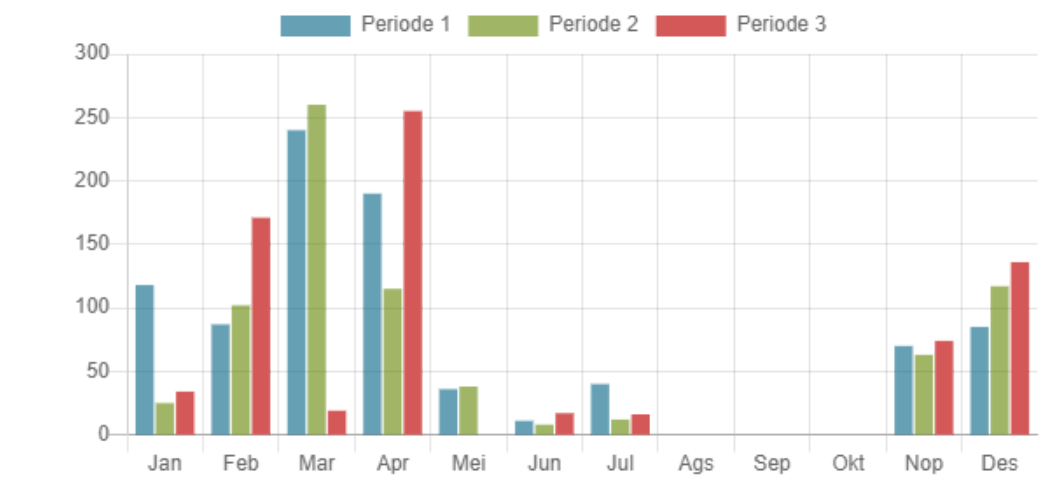

Perbandingan Tiap Periode

DATA CURAH HUJAN HARIAN

Tahun : 2015

NAMA STASIUN	**GANGSENG**
Kode stasiun	
Lintang Selatan	-7.3463963
Bujur Timur	111.911839
Elevasi	-

Wilayah Sungai	Bengawan Solo	Kode Database	350122006
Kelurahan/Desa	Gangseng	Tahun Pendirian	1979
Kecamatan	Sugihwaras	Tipe Alat	PHB
Kota/Kab	Bojonegoro	Pengelola	UPT Bojonegoro

Tanggal	Bulan (mm)											
	Jan	Feb	Mar	Apr	Mei	Jun	Jul	Ags	Sep	Okt	Nop	Des
1	**2**	**46**	**14**	**2**	**0**	**0**	**0**	**0**	**0**	**0**	**0**	**0**
2	**0**	**2**	**31**	**8**	**7**	**0**	**0**	**0**	**0**	**0**	**0**	**25**
3	**18**	**2**	**0**	**12**	**7**	**0**	**0**	**0**	**0**	**0**	**0**	**20**
4	**6**	**4**	**0**	**7**	**0**	**18**	**0**	**0**	**0**	**0**	**0**	**0**
5	**14**	**79**	**14**	**15**	**0**	**0**	**0**	**0**	**0**	**0**	**0**	**5**
6	**3**	**56**	**3**	**24**	**0**	**0**	**0**	**0**	**0**	**0**	**0**	**10**
7	**0**	**50**	**0**	**0**	**0**	**0**	**0**	**0**	**0**	**0**	**11**	**24**
8	**0**	**5**	**0**	**13**	**0**	**0**	**0**	**0**	**0**	**0**	**20**	**0**
9	**0**	**20**	**19**	**0**	**0**	**0**	**0**	**0**	**0**	**0**	**0**	**0**
10	**0**	**0**	**0**	**6**	**0**	**0**	**0**	**0**	**0**	**0**	**0**	**0**
11	**0**	**23**	**0**	**0**	**0**	**0**	**0**	**0**	**0**	**0**	**0**	**11**
12	**0**	**43**	**0**	**9**	**0**	**0**	**0**	**0**	**0**	**0**	**5**	**0**
13	**0**	**2**	**0**	**13**	**0**	**13**	**0**	**0**	**0**	**0**	**3**	**16**
14	**5**	**0**	**0**	**7**	**15**	**0**	**0**	**0**	**0**	**0**	**0**	**29**
15	**0**	**36**	**0**	**2**	**0**	**0**	**0**	**0**	**0**	**0**	**0**	**10**
16	**0**	**9**	**36**	**0**	**0**	**0**	**0**	**0**	**0**	**0**	**0**	**0**
17	**3**	**15**	**0**	**0**	**0**	**0**	**0**	**0**	**0**	**0**	**0**	**32**
18	**8**	**58**	**29**	**8**	**0**	**0**	**0**	**0**	**0**	**0**	**0**	**0**
19	**3**	**4**	**7**	**21**	**0**	**0**	**0**	**0**	**0**	**0**	**23**	**0**
20	**75**	**0**	**0**	**14**	**0**	**0**	**0**	**0**	**0**	**0**	**0**	**0**
21	**0**	**0**	**5**	**0**	**0**	**0**	**0**	**0**	**0**	**0**	**0**	**0**
22	**0**	**0**	**22**	**0**	**0**	**0**	**0**	**0**	**0**	**0**	**0**	**0**
23	**11**	**0**	**0**	**0**	**0**	**0**	**0**	**0**	**0**	**0**	**0**	**5**
24	**16**	**0**	**28**	**0**	**0**	**0**	**0**	**0**	**0**	**0**	**0**	**0**
25	**17**	**0**	**0**	**19**	**0**	**0**	**0**	**0**	**0**	**0**	**0**	**2**
26	**47**	**24**	**0**	**0**	**0**	**0**	**0**	**0**	**0**	**0**	**83**	**0**
27	**0**	**52**	**0**	**0**	**0**	**0**	**0**	**0**	**0**	**0**	**73**	**19**
28	**19**	**4**	**0**	**5**	**16**	**0**	**0**	**0**	**0**	**0**	**0**	**0**
29	**5**		**0**	**0**	**0**	**0**	**0**	**0**	**0**	**0**	**0**	**2**
30	**6**		**0**	**0**	**0**	**0**	**0**	**0**	**0**	**0**	**0**	**119**
31	**30**		**0**		**0**		**0**	**0**		**0**		**80**
Total	288	534	208	185	45	31	0	0	0	0	218	409
Periode 1	43	264	81	87	14	18	0	0	0	0	31	84
Periode 2	94	190	72	74	15	13	0	0	0	0	31	98
Periode 3	121	80	55	24	16	0	0	0	0	0	156	147
Maksimum	75	79	36	24	16	18	0	0	0	0	83	119
Hari Hujan	18	20	11	17	4	2	0	0	0	0	7	16

Tahunan	1918
Hujan Maks	119
Hari Hujan	95

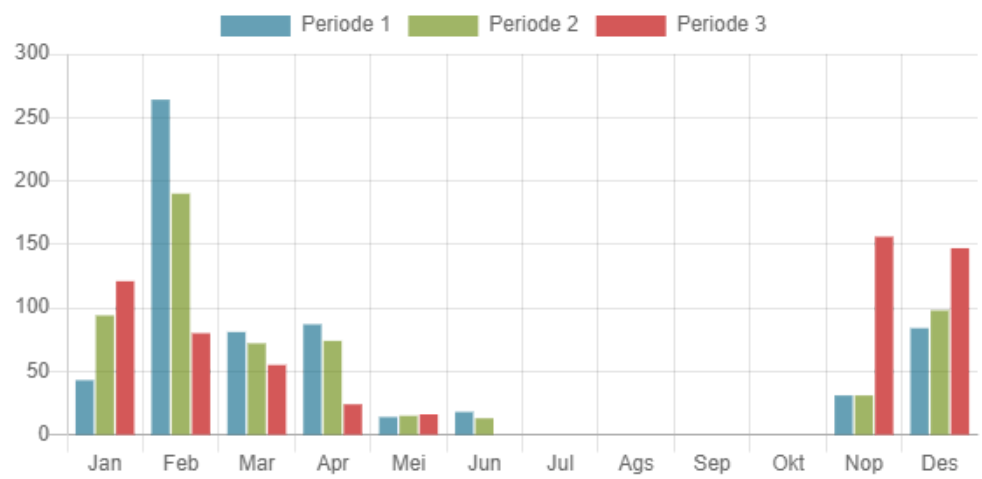

Perbandingan Tiap Periode

DATA CURAH HUJAN HARIAN

Tahun : 2016

NAMA STASIUN	**GANGSENG**
Kode stasiun	
Lintang Selatan	-7.3463963
Bujur Timur	111.911839
Elevasi	-

Wilayah Sungai	Bengawan Solo	Kode Database	350122006
Kelurahan/Desa	Gangseng	Tahun Pendirian	1979
Kecamatan	Sugihwaras	Tipe Alat	PHB
Kota/Kab	Bojonegoro	Pengelola	UPT Bojonegoro

Tanggal	Bulan (mm)											
	Jan	Feb	Mar	Apr	Mei	Jun	Jul	Ags	Sep	Okt	Nop	Des
1	**83**	**0**	**0**	**4**	**0**	**0**	**0**	**0**	**0**	**0**	**0**	**6**
2	**0**	**0**	**9**	**6**	**0**	**21**	**0**	**0**	**0**	**0**	**0**	**12**
3	**0**	**4**	**0**	**0**	**0**	**0**	**0**	**0**	**0**	**36**	**91**	**23**
4	**16**	**0**	**12**	**0**	**0**	**0**	**0**	**0**	**0**	**18**	**26**	**4**
5	**0**	**0**	**0**	**22**	**0**	**0**	**0**	**0**	**0**	**0**	**12**	**0**
6	**0**	**23**	**0**	**0**	**0**	**0**	**0**	**0**	**6**	**0**	**0**	**39**
7	**0**	**0**	**8**	**0**	**0**	**0**	**0**	**0**	**0**	**0**	**0**	**20**
8	**0**	**20**	**0**	**14**	**0**	**0**	**0**	**0**	**0**	**0**	**0**	**2**
9	**52**	**17**	**64**	**0**	**2**	**0**	**0**	**0**	**0**	**27**	**3**	**17**
10	**0**	**49**	**0**	**13**	**3**	**0**	**0**	**0**	**0**	**17**	**37**	**0**
11	**7**	**5**	**0**	**0**	**0**	**0**	**0**	**0**	**0**	**4**	**4**	**0**
12	**0**	**17**	**104**	**0**	**3**	**4**	**0**	**0**	**0**	**0**	**8**	**10**
13	**0**	**0**	**7**	**10**	**0**	**0**	**0**	**0**	**0**	**2**	**0**	**0**
14	**0**	**0**	**0**	**3**	**0**	**9**	**0**	**12**	**0**	**0**	**39**	**20**
15	**0**	**0**	**0**	**12**	**4**	**16**	**0**	**0**	**0**	**0**	**5**	**0**
16	**0**	**0**	**2**	**13**	**14**	**9**	**0**	**0**	**0**	**6**	**16**	**13**
17	**0**	**9**	**0**	**0**	**33**	**0**	**0**	**0**	**28**	**0**	**84**	**8**
18	**15**	**33**	**0**	**14**	**34**	**0**	**0**	**0**	**0**	**0**	**0**	**17**
19	**0**	**0**	**30**	**2**	**0**	**22**	**12**	**0**	**0**	**0**	**0**	**12**
20	**68**	**0**	**25**	**0**	**6**	**0**	**0**	**0**	**0**	**0**	**0**	**7**
21	**0**	**4**	**0**	**0**	**0**	**0**	**16**	**0**	**0**	**0**	**0**	**5**
22	**61**	**4**	**0**	**4**	**4**	**0**	**0**	**0**	**0**	**0**	**3**	**0**
23	**9**	**6**	**0**	**10**	**0**	**0**	**0**	**0**	**0**	**6**	**18**	**0**
24	**3**	**0**	**0**	**0**	**0**	**0**	**19**	**0**	**0**	**5**	**10**	**0**
25	**4**	**6**	**0**	**0**	**0**	**0**	**0**	**0**	**0**	**0**	**3**	**0**
26	**3**	**4**	**30**	**0**	**0**	**0**	**0**	**0**	**9**	**0**	**92**	**16**
27	**6**	**15**	**0**	**0**	**0**	**0**	**0**	**0**	**0**	**3**	**19**	**0**
28	**16**	**37**	**0**	**0**	**0**	**16**	**0**	**0**	**0**	**4**	**12**	**0**
29	**0**	**0**	**9**	**16**	**0**	**26**	**0**	**0**	**0**	**18**	**0**	**0**
30	**0**		**0**	**3**	**0**	**0**	**0**	**0**	**0**	**0**	**2**	**0**
31	**0**		**21**		**29**		**0**	**0**		**0**		**0**
Total	343	253	321	146	132	123	47	12	43	146	484	231
Periode 1	151	113	93	59	5	21	0	0	6	98	169	123
Periode 2	90	64	168	54	94	60	12	12	28	12	156	87
Periode 3	102	76	39	33	4	42	35	0	9	36	159	21
Maksimum	83	49	104	22	34	26	19	12	28	36	92	39
Hari Hujan	13	16	12	15	10	8	3	1	3	12	19	17

Tahunan	2281
Hujan Maks	104
Hari Hujan	129

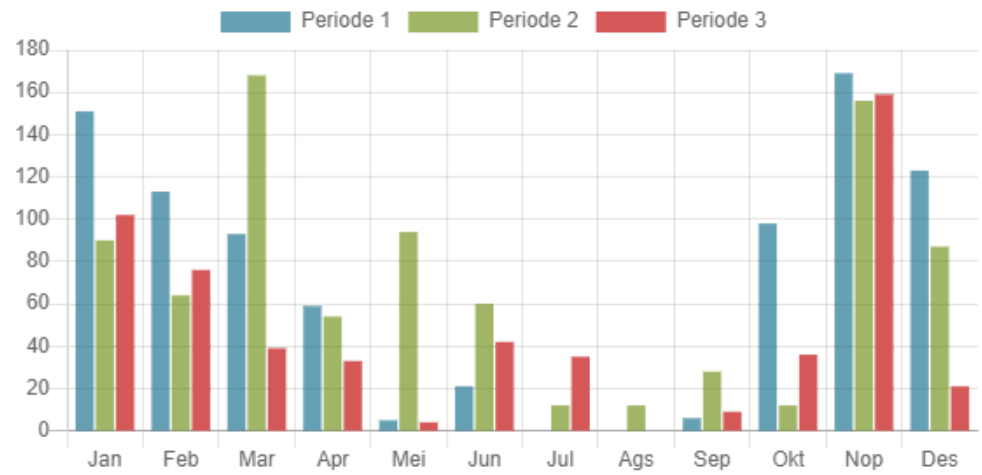

Perbandingan Tiap Periode

DATA CURAH HUJAN HARIAN

Tahun : 2017

NAMA STASIUN	**GANGSENG**
Kode stasiun	
Lintang Selatan	-7.3463963
Bujur Timur	111.911839
Elevasi	-

Wilayah Sungai	Bengawan Solo	Kode Database	350122006
Kelurahan/Desa	Gangseng	Tahun Pendirian	1979
Kecamatan	Sugihwaras	Tipe Alat	PHB
Kota/Kab	Bojonegoro	Pengelola	UPT Bojonegoro

Tanggal	Bulan (mm)											
	Jan	Feb	Mar	Apr	Mei	Jun	Jul	Ags	Sep	Okt	Nop	Des
1	**9**	**22**	**0**	**69**	**0**	**0**	**0**	**0**	**0**	**0**	**0**	**17**
2	**0**	**25**	**39**	**20**	**0**	**0**	**0**	**0**	**0**	**0**	**0**	**0**
3	**0**	**2**	**9**	**30**	**0**	**23**	**0**	**0**	**0**	**0**	**16**	**0**
4	**0**	**18**	**0**	**50**	**0**	**0**	**0**	**0**	**0**	**0**	**0**	**0**
5	**0**	**0**	**29**	**8**	**0**	**0**	**0**	**0**	**0**	**0**	**4**	**34**
6	**3**	**0**	**0**	**0**	**0**	**0**	**0**	**0**	**0**	**10**	**39**	**0**
7	**37**	**16**	**0**	**0**	**0**	**0**	**0**	**0**	**0**	**0**	**2**	**0**
8	**5**	**5**	**18**	**0**	**0**	**0**	**0**	**0**	**0**	**0**	**5**	**61**
9	**0**	**0**	**0**	**62**	**0**	**0**	**0**	**0**	**0**	**0**	**26**	**84**
10	**0**	**0**	**0**	**0**	**0**	**0**	**0**	**0**	**0**	**3**	**5**	**0**
11	**28**	**0**	**11**	**4**	**0**	**0**	**0**	**0**	**0**	**4**	**21**	**17**
12	**38**	**0**	**51**	**6**	**0**	**0**	**0**	**0**	**0**	**0**	**0**	**4**
13	**49**	**9**	**28**	**0**	**0**	**0**	**0**	**0**	**0**	**0**	**20**	**46**
14	**21**	**8**	**25**	**28**	**0**	**0**	**0**	**0**	**0**	**0**	**0**	**3**
15	**12**	**37**	**41**	**0**	**0**	**0**	**0**	**0**	**0**	**0**	**6**	**13**
16	**16**	**15**	**20**	**0**	**0**	**0**	**0**	**0**	**0**	**0**	**9**	**0**
17	**12**	**49**	**0**	**0**	**0**	**0**	**0**	**0**	**0**	**0**	**29**	**0**
18	**25**	**4**	**0**	**0**	**0**	**0**	**0**	**0**	**0**	**9**	**2**	**0**
19	**4**	**0**	**19**	**0**	**0**	**0**	**36**	**0**	**0**	**0**	**57**	**30**
20	**12**	**3**	**0**	**0**	**0**	**0**	**0**	**0**	**0**	**0**	**0**	**15**
21	**0**	**104**	**16**	**0**	**0**	**0**	**0**	**0**	**0**	**0**	**0**	**3**
22	**7**	**12**	**0**	**38**	**0**	**0**	**0**	**0**	**0**	**0**	**37**	**10**
23	**15**	**25**	**0**	**0**	**0**	**0**	**0**	**0**	**0**	**0**	**10**	**3**
24	**0**	**0**	**0**	**0**	**0**	**0**	**0**	**0**	**0**	**64**	**0**	**0**
25	**32**	**87**	**0**	**0**	**0**	**4**	**0**	**0**	**25**	**0**	**37**	**0**
26	**18**	**0**	**122**	**0**	**0**	**0**	**0**	**0**	**0**	**13**	**3**	**2**
27	**0**	**0**	**9**	**0**	**0**	**12**	**0**	**0**	**0**	**4**	**0**	**0**
28	**23**	**72**	**0**	**0**	**0**	**0**	**0**	**0**	**0**	**0**	**30**	**4**
29	**13**		**0**	**64**	**26**	**0**	**0**	**0**	**0**	**0**	**0**	**0**
30	**18**		**28**	**0**	**0**	**0**	**0**	**0**	**0**	**0**	**0**	**0**
31	**0**		**60**		**7**		**0**	**0**		**0**		**0**
Total	397	513	525	379	33	39	36	0	25	107	358	346
Periode 1	54	88	95	239	0	23	0	0	0	13	97	196
Periode 2	217	125	195	38	0	0	36	0	0	13	144	128
Periode 3	126	300	175	102	26	16	0	0	25	81	117	22
Maksimum	49	104	122	69	26	23	36	0	25	64	57	84
Hari Hujan	21	18	16	11	2	3	1	0	1	7	19	16

Tahunan	2758
Hujan Maks	122
Hari Hujan	115

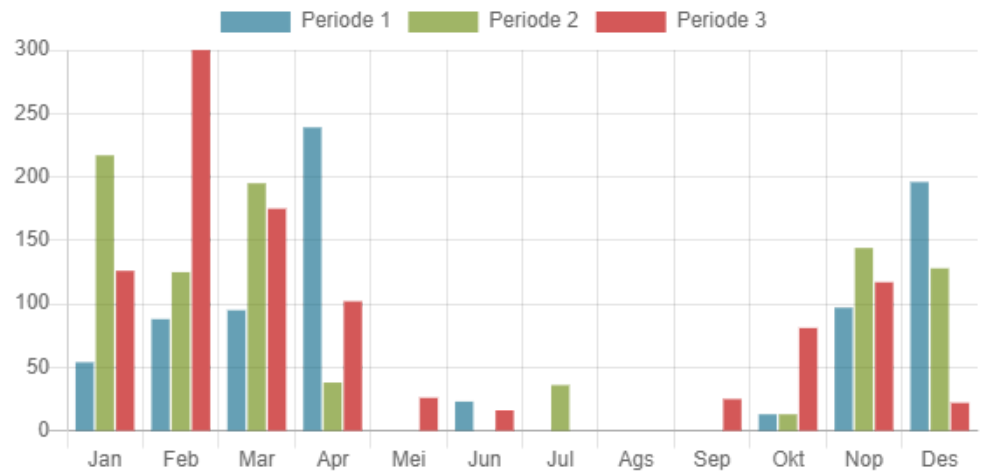

Perbandingan Tiap Periode

DATA CURAH HUJAN HARIAN

Tahun : 2018

NAMA STASIUN	**GANGSENG**
Kode stasiun	
Lintang Selatan	-7.3463963
Bujur Timur	111.911839
Elevasi	-

Wilayah Sungai	Bengawan Solo	Kode Database	350122006
Kelurahan/Desa	Gangseng	Tahun Pendirian	1979
Kecamatan	Sugihwaras	Tipe Alat	PHB
Kota/Kab	Bojonegoro	Pengelola	UPT Bojonegoro

Tanggal	Bulan (mm)											
	Jan	Feb	Mar	Apr	Mei	Jun	Jul	Ags	Sep	Okt	Nop	Des
1	**0**	**0**	**0**	**13**	**0**	**0**	**0**	**0**	**0**	**0**	**0**	**24**
2	**0**	**7**	**8**	**0**	**0**	**0**	**0**	**0**	**0**	**0**	**0**	**0**
3	**0**	**30**	**0**	**0**	**0**	**0**	**0**	**0**	**0**	**0**	**0**	**0**
4	**19**	**2**	**0**	**0**	**0**	**0**	**0**	**0**	**0**	**0**	**0**	**7**
5	**3**	**47**	**0**	**0**	**0**	**0**	**0**	**0**	**0**	**0**	**9**	**0**
6	**46**	**0**	**0**	**0**	**0**	**0**	**0**	**0**	**0**	**0**	**0**	**19**
7	**49**	**0**	**19**	**4**	**0**	**0**	**0**	**0**	**0**	**0**	**0**	**8**
8	**21**	**33**	**18**	**5**	**0**	**0**	**0**	**0**	**0**	**0**	**0**	**2**
9	**0**	**34**	**21**	**0**	**0**	**0**	**0**	**0**	**0**	**0**	**0**	**0**
10	**0**	**4**	**10**	**0**	**0**	**0**	**0**	**0**	**0**	**0**	**16**	**0**
11	**6**	**68**	**18**	**7**	**0**	**0**	**0**	**0**	**0**	**0**	**9**	**62**
12	**3**	**5**	**0**	**0**	**0**	**0**	**0**	**0**	**0**	**0**	**0**	**0**
13	**0**	**0**	**0**	**0**	**0**	**0**	**0**	**0**	**0**	**0**	**0**	**20**
14	**0**	**3**	**8**	**0**	**0**	**0**	**0**	**0**	**0**	**0**	**5**	**0**
15	**18**	**0**	**0**	**0**	**0**	**0**	**0**	**0**	**0**	**0**	**0**	**4**
16	**0**	**0**	**69**	**0**	**0**	**0**	**0**	**0**	**0**	**0**	**0**	**98**
17	**0**	**21**	**0**	**0**	**0**	**0**	**0**	**0**	**0**	**0**	**0**	**0**
18	**0**	**25**	**0**	**28**	**0**	**0**	**0**	**0**	**0**	**0**	**0**	**0**
19	**14**	**0**	**0**	**0**	**4**	**0**	**0**	**0**	**0**	**0**	**40**	**0**
20	**24**	**0**	**76**	**0**	**0**	**0**	**0**	**0**	**0**	**0**	**28**	**13**
21	**0**	**0**	**53**	**7**	**0**	**0**	**0**	**0**	**0**	**9**	**0**	**11**
22	**0**	**0**	**80**	**0**	**11**	**0**	**0**	**0**	**0**	**0**	**0**	**0**
23	**6**	**0**	**47**	**7**	**0**	**0**	**0**	**0**	**0**	**0**	**0**	**12**
24	**7**	**0**	**0**	**4**	**0**	**0**	**0**	**0**	**0**	**0**	**0**	**0**
25	**0**	**0**	**33**	**0**	**0**	**0**	**0**	**0**	**0**	**0**	**0**	**66**
26	**12**	**0**	**4**	**0**	**0**	**0**	**0**	**0**	**0**	**0**	**97**	**0**
27	**2**	**0**	**2**	**0**	**0**	**0**	**0**	**0**	**0**	**0**	**0**	**79**
28	**0**	**0**	**0**	**0**	**0**	**0**	**0**	**0**	**0**	**0**	**10**	**2**
29	**5**		**0**	**0**	**0**	**0**	**0**	**0**	**0**	**0**	**0**	**4**
30	**0**		**0**	**0**	**0**	**0**	**0**	**0**	**0**	**0**	**32**	**0**
31	**11**		**0**		**0**		**0**	**0**		**0**		**0**
Total	246	279	466	75	15	0	0	0	0	9	246	431
Periode 1	138	157	76	22	0	0	0	0	0	0	25	60
Periode 2	65	122	171	35	4	0	0	0	0	0	82	197
Periode 3	32	0	219	18	11	0	0	0	0	9	139	174
Maksimum	49	68	80	28	11	0	0	0	0	9	97	98
Hari Hujan	16	12	15	8	2	0	0	0	0	1	9	16

Tahunan	1767
Hujan Maks	98
Hari Hujan	79

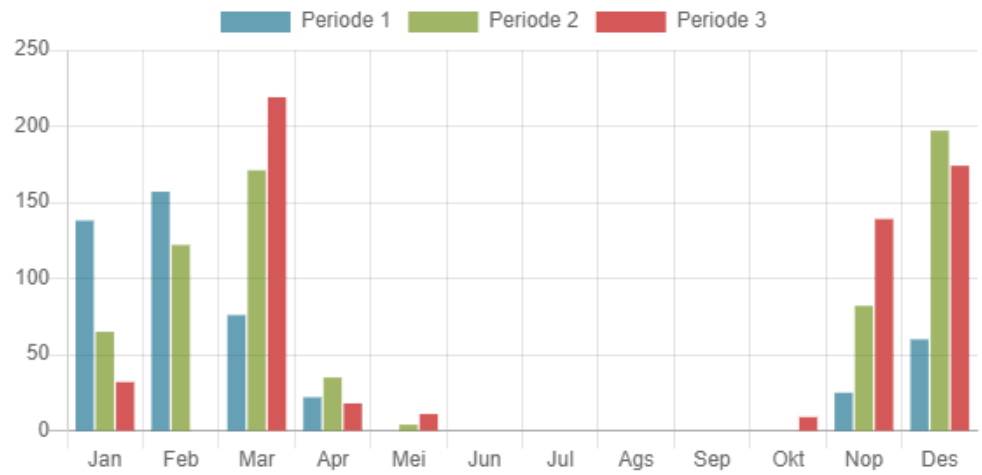

Perbandingan Tiap Periode

DATA CURAH HUJAN HARIAN

Tahun : 2019

NAMA STASIUN	**GANGSENG**
Kode stasiun	
Lintang Selatan	-7.3463963
Bujur Timur	111.911839
Elevasi	-

Wilayah Sungai	Bengawan Solo	Kode Database	350122006
Kelurahan/Desa	Gangseng	Tahun Pendirian	1979
Kecamatan	Sugihwaras	Tipe Alat	PHB
Kota/Kab	Bojonegoro	Pengelola	UPT Bojonegoro

Tanggal	Bulan (mm)											
	Jan	Feb	Mar	Apr	Mei	Jun	Jul	Ags	Sep	Okt	Nop	Des
1												
2												
3												
4												
5												
6												
7												
8												
9												
10												
11												
12												
13												
14												
15												
16												
17												
18												
19												
20												
21												
22												
23												
24												
25												
26												
27												
28												
29												
30												
31												
Total	0	0	0	0	0	0	0	0	0	0	0	0
Periode 1	0	0	0	0	0	0	0	0	0	0	0	0
Periode 2	0	0	0	0	0	0	0	0	0	0	0	0
Periode 3	0	0	0	0	0	0	0	0	0	0	0	0
Maksimum	0	0	0	0	0	0	0	0	0	0	0	0
Hari Hujan	0	0	0	0	0	0	0	0	0	0	0	0

Tahunan	0
Hujan Maks	0
Hari Hujan	0

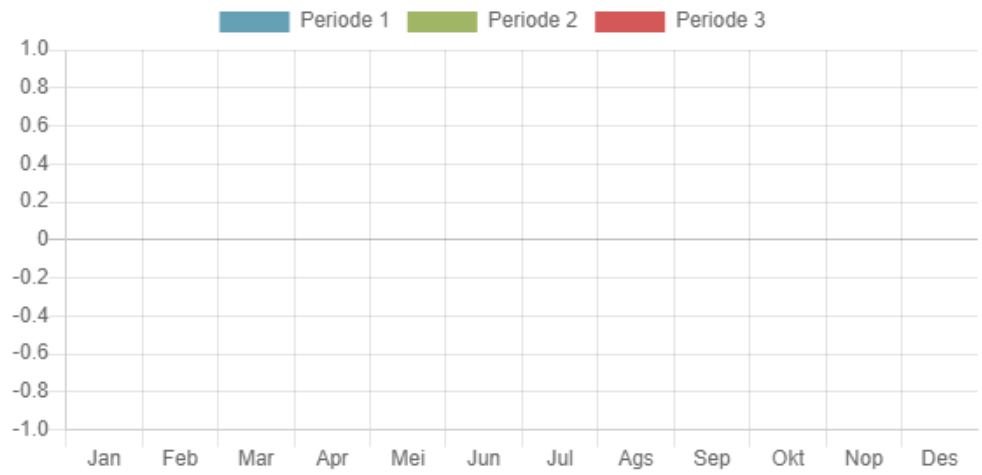

Perbandingan Tiap Periode

DATA CURAH HUJAN HARIAN

Tahun : 2020

NAMA STASIUN	**GANGSENG**
Kode stasiun	
Lintang Selatan	-7.3463963
Bujur Timur	111.911839
Elevasi	-

Wilayah Sungai	Bengawan Solo	Kode Database	350122006
Kelurahan/Desa	Gangseng	Tahun Pendirian	1979
Kecamatan	Sugihwaras	Tipe Alat	PHB
Kota/Kab	Bojonegoro	Pengelola	UPT Bojonegoro

Tanggal	Bulan (mm)											
	Jan	Feb	Mar	Apr	Mei	Jun	Jul	Ags	Sep	Okt	Nop	Des
1	x	27	7	5	0	0	0	0	0	0	66	0
2	x	20	0	0	0	0	0	0	0	0	22	95
3	x	4	6	2	0	0	0	0	0	48	19	0
4	x	78	0	73	0	0	0	0	6	0	0	0
5	x	27	23	8	0	0	0	0	0	0	0	0
6	x	0	0	32	0	0	0	0	0	0	0	28
7	x	0	72	0	0	0	6	0	0	0	0	26
8	x	36	11	38	0	0	0	0	0	0	6	29
9	x	0	0	42	0	0	0	0	0	0	0	2
10	x	2	0	0	43	0	0	0	0	0	0	5
11	x	8	0	0	2	0	0	0	18	27	0	0
12	x	0	16	0	23	0	0	0	0	0	0	4
13	x	0	0	0	0	0	0	0	0	0	0	50
14	x	0	0	24	0	0	0	0	0	0	0	2
15	x	0	0	2	0	0	0	0	0	0	12	3
16	x	0	28	0	0	0	37	0	8	0	14	0
17	x	52	5	0	0	0	0	0	0	0	0	23
18	x	73	32	15	0	0	0	0	0	0	0	2
19	x	2	0	11	5	0	0	0	0	0	0	28
20	x	7	31	0	0	0	0	0	0	0	0	0
21	0	0	0	0	0	0	0	0	0	56	6	0
22	2	13	0	0	0	0	0	0	7	0	0	0
23	0	2	0	6	9	0	0	0	0	5	28	17
24	0	0	0	0	0	0	0	0	0	51	24	0
25	52	0	2	0	0	0	0	0	0	0	0	0
26	25	15	57	0	0	0	0	0	0	27	0	14
27	0	5	4	0	9	0	0	0	0	15	0	0
28	0	0	0	0	0	0	0	0	0	65	0	83
29	0	83	2	0	20	0	0	0	0	2	57	6
30	0		0	0	0	0	0	0	0	0	37	35
31	2		35		13		0	0		0		21
Total	81	454	331	258	124	0	43	0	39	296	291	473
Periode 1	0	194	119	200	43	0	6	0	6	48	113	185
Periode 2	0	142	112	52	30	0	37	0	26	27	26	112
Periode 3	79	118	65	6	38	0	0	0	7	221	152	155
Maksimum	52	83	72	73	43	0	37	0	18	65	66	95
Hari Hujan	4	17	15	12	8	0	2	0	4	9	11	19

Tahunan	2390
Hujan Maks	95
Hari Hujan	101

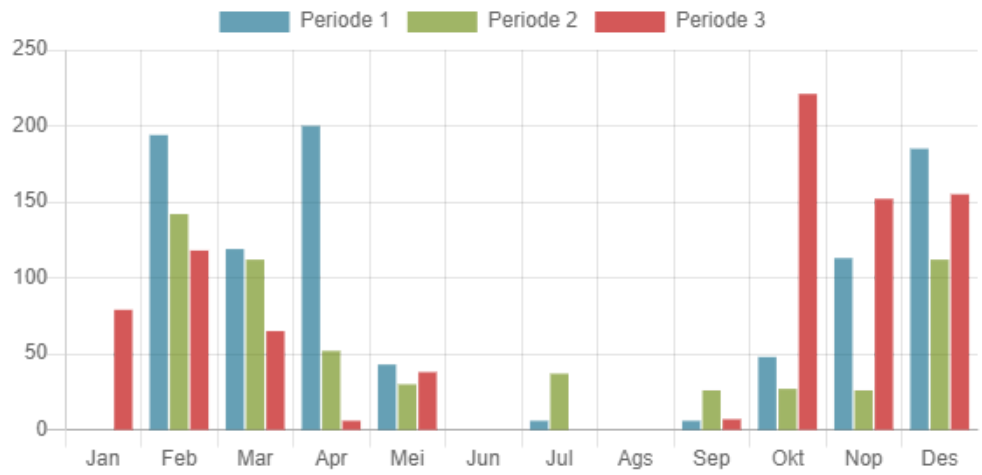

Perbandingan Tiap Periode

DATA CURAH HUJAN HARIAN

Tahun : 2021

NAMA STASIUN	**GANGSENG**
Kode stasiun	
Lintang Selatan	-7.3463963
Bujur Timur	111.911839
Elevasi	-

Wilayah Sungai	Bengawan Solo	Kode Database	350122006
Kelurahan/Desa	Gangseng	Tahun Pendirian	1979
Kecamatan	Sugihwaras	Tipe Alat	PHB
Kota/Kab	Bojonegoro	Pengelola	UPT Bojonegoro

Tanggal	Bulan (mm)											
	Jan	Feb	Mar	Apr	Mei	Jun	Jul	Ags	Sep	Okt	Nop	Des
1	**2**	**0**	**0**	**0**	**0**	**0**	**0**	**0**	**0**	**0**	**0**	**21**
2	**23**	**0**	**7**	**0**	**0**	**0**	**0**	**0**	**0**	**0**	**0**	**7**
3	**20**	**0**	**75**	**0**	**0**	**0**	**0**	**0**	**0**	**0**	**48**	**2**
4	**0**	**19**	**0**	**0**	**0**	**0**	**0**	**0**	**0**	**0**	**0**	**0**
5	**0**	**0**	**14**	**0**	**0**	**0**	**0**	**0**	**0**	**4**	**77**	**0**
6	**28**	**0**	**2**	**0**	**0**	**0**	**0**	**0**	**0**	**0**	**0**	**0**
7	**0**	**0**	**0**	**8**	**0**	**0**	**0**	**0**	**0**	**0**	**0**	**11**
8	**42**	**9**	**4**	**4**	**0**	**0**	**0**	**0**	**0**	**0**	**0**	**0**
9	**8**	**18**	**2**	**0**	**0**	**23**	**8**	**0**	**0**	**0**	**0**	**25**
10	**0**	**0**	**0**	**0**	**0**	**4**	**0**	**0**	**0**	**0**	**24**	**0**
11	**38**	**18**	**0**	**83**	**0**	**0**	**0**	**0**	**0**	**0**	**0**	**8**
12	**0**	**0**	**19**	**0**	**0**	**32**	**0**	**0**	**40**	**0**	**11**	**30**
13	**22**	**28**	**15**	**5**	**0**	**0**	**0**	**0**	**2**	**0**	**0**	**0**
14	**0**	**13**	**2**	**0**	**0**	**0**	**0**	**8**	**0**	**0**	**42**	**0**
15	**0**	**4**	**46**	**0**	**0**	**14**	**0**	**0**	**9**	**0**	**52**	**1**
16	**0**	**0**	**0**	**0**	**0**	**8**	**0**	**0**	**0**	**0**	**0**	**36**
17	**13**	**0**	**0**	**0**	**0**	**39**	**0**	**0**	**9**	**0**	**89**	**3**
18	**11**	**57**	**0**	**0**	**0**	**0**	**0**	**0**	**0**	**0**	**17**	**22**
19	**3**	**27**	**9**	**0**	**0**	**0**	**0**	**6**	**0**	**39**	**0**	**0**
20	**0**	**0**	**0**	**0**	**0**	**20**	**0**	**0**	**0**	**24**	**14**	**11**
21	**24**	**0**	**10**	**0**	**0**	**23**	**0**	**0**	**0**	**0**	**0**	**18**
22	**47**	**27**	**42**	**0**	**0**	**0**	**0**	**0**	**0**	**0**	**0**	**24**
23	**0**	**0**	**0**	**0**	**6**	**0**	**0**	**0**	**0**	**0**	**0**	**0**
24	**2**	**16**	**39**	**0**	**0**	**9**	**0**	**0**	**0**	**0**	**26**	**0**
25	**20**	**0**	**38**	**45**	**2**	**35**	**0**	**0**	**0**	**0**	**14**	**0**
26	**0**	**55**	**4**	**11**	**0**	**0**	**0**	**0**	**0**	**0**	**4**	**0**
27	**92**	**0**	**0**	**0**	**0**	**2**	**0**	**0**	**5**	**19**	**0**	**4**
28	**6**	**14**	**0**	**0**	**0**	**0**	**0**	**0**	**0**	**0**	**60**	**89**
29	**15**		**0**	**0**	**9**	**0**	**0**	**0**	**0**	**34**	**2**	**59**
30	**3**		**0**	**0**	**0**	**0**	**0**	**0**	**0**	**0**	**12**	**9**
31	**0**		**9**		**0**		**0**	**25**		**12**		**14**
Total	419	305	337	156	17	209	8	39	65	132	492	394
Periode 1	123	46	104	12	0	27	8	0	0	4	149	66
Periode 2	87	147	91	88	0	113	0	14	60	63	225	111
Periode 3	209	112	133	56	17	69	0	0	5	53	118	203
Maksimum	92	57	75	83	9	39	8	25	40	39	89	89
Hari Hujan	19	13	17	6	3	11	1	3	5	6	15	19

Tahunan	2573
Hujan Maks	92
Hari Hujan	118

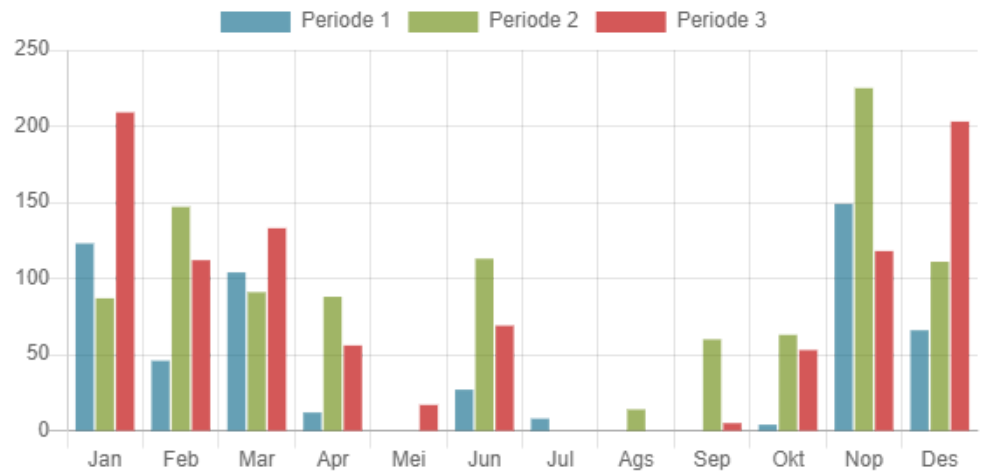

Perbandingan Tiap Periode

DATA CURAH HUJAN HARIAN

Tahun : 2022

NAMA STASIUN	**GANGSENG**
Kode stasiun	
Lintang Selatan	-7.3463963
Bujur Timur	111.911839
Elevasi	-

Wilayah Sungai	Bengawan Solo	Kode Database	350122006
Kelurahan/Desa	Gangseng	Tahun Pendirian	1979
Kecamatan	Sugihwaras	Tipe Alat	PHB
Kota/Kab	Bojonegoro	Pengelola	UPT Bojonegoro

Tanggal	Bulan (mm)											
	Jan	Feb	Mar	Apr	Mei	Jun	Jul	Ags	Sep	Okt	Nop	Des
1	9	0	6	0	0	0	0	0	0	0	0	6
2	0	24	7	0	4	0	0	0	0	3	31	0
3	0	0	2	5	0	0	0	0	0	34	78	12
4	0	9	0	49	0	0	0	0	0	15	0	0
5	0	5	12	15	0	2	3	0	0	4	3	2
6	3	4	15	3	0	44	99	0	0	11	25	3
7	37	7	0	0	0	1	0	0	0	17	6	0
8	5	0	37	0	0	0	0	0	2	39	9	0
9	0	27	18	0	14	3	0	0	12	23	0	30
10	0	31	14	61	0	3	0	0	14	14	2	0
11	28	5	37	11	9	0	0	0	28	0	16	0
12	38	6	5	0	0	11	23	0	6	13	28	0
13	49	2	9	0	0	0	0	0	0	0	0	7
14	21	9	2	2	3	41	25	30	0	0	18	2
15	12	0	0	0	5	0	0	0	0	0	0	0
16	16	0	18	0	0	13	0	0	0	0	0	17
17	12	19	0	0	2	0	0	21	0	0	0	25
18	25	0	0	19	0	0	0	0	0	0	27	0
19	4	3	42	0	1	0	0	0	0	0	45	0
20	12	25	31	20	3	1	0	0	0	54	0	0
21	0	0	29	3	55	0	0	0	0	2	22	40
22	7	3	21	2	10	0	0	0	0	43	0	0
23	15	0	0	0	0	0	0	0	0	50	0	9
24	0	2	2	6	0	0	0	0	0	96	50	2
25	32	0	21	31	32	0	0	0	0	0	125	0
26	18	5	0	48	27	0	0	0	0	8	88	0
27	0	13	6	0	6	0	0	0	0	50	2	16
28	23	2	12	0	0	0	0	0	0	0	0	0
29	13		0	0	15	0	0	0	0	0	0	4
30	18		9	0	0	0	0	0	0	0	2	0
31	0		1		0		0	0		0		9
Total	397	201	356	275	186	119	150	51	62	476	577	184
Periode 1	54	107	111	133	18	53	102	0	28	160	154	53
Periode 2	217	69	144	52	23	66	48	51	34	67	134	51
Periode 3	126	25	100	90	145	0	0	0	0	249	289	71
Maksimum	49	31	42	61	55	44	99	30	28	96	125	40
Hari Hujan	21	19	23	14	14	9	4	2	5	17	18	15

Tahunan	3034
Hujan Maks	125
Hari Hujan	161

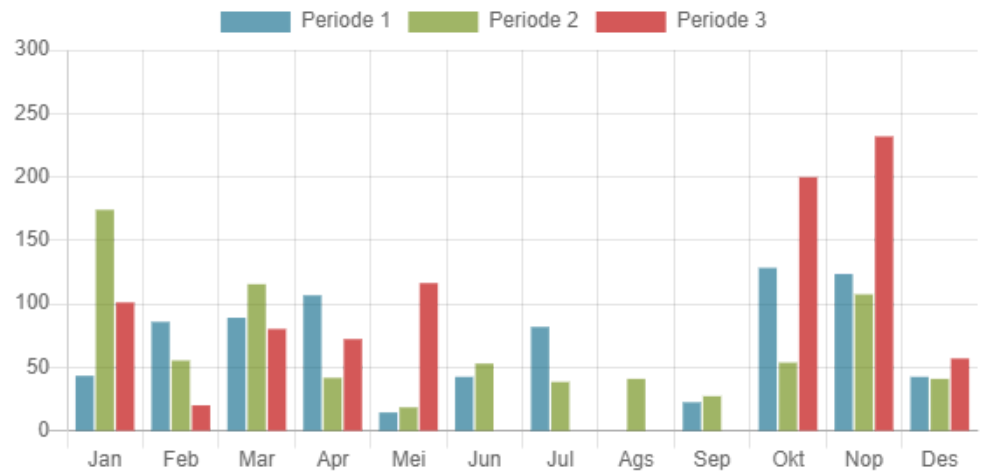

Perbandingan Tiap Periode

DATA CURAH HUJAN HARIAN

Tahun : 2023

NAMA STASIUN	**GANGSENG**
Kode stasiun	
Lintang Selatan	-7.3463963
Bujur Timur	111.911839
Elevasi	-

Wilayah Sungai	Bengawan Solo	Kode Database	350122006
Kelurahan/Desa	Gangseng	Tahun Pendirian	1979
Kecamatan	Sugihwaras	Tipe Alat	PHB
Kota/Kab	Bojonegoro	Pengelola	UPT Bojonegoro

Tanggal	Bulan (mm)											
	Jan	Feb	Mar	Apr	Mei	Jun	Jul	Ags	Sep	Okt	Nop	Des
1	**0**	**0**	**0**	**49**	**0**	**0**	**0**	**0**	**0**	**0**	**9**	**0**
2	**0**	**13**	**20**	**2**	**2**	**0**	**0**	**0**	**0**	**0**	**2**	**13**
3	**0**	**11**	**17**	**27**	**0**	**0**	**0**	**0**	**0**	**0**	**0**	**1**
4	**0**	**0**	**0**	**7**	**17**	**0**	**0**	**0**	**0**	**0**	**3**	**5**
5	**8**	**46**	**0**	**0**	**0**	**0**	**0**	**0**	**0**	**0**	**15**	**27**
6	**0**	**0**	**12**	**0**	**0**	**0**	**0**	**0**	**0**	**0**	**0**	**51**
7	**0**	**2**	**6**	**4**	**2**	**0**	**0**	**0**	**0**	**0**	**0**	**0**
8	**0**	**4**	**0**	**0**	**0**	**0**	**0**	**0**	**0**	**0**	**0**	**16**
9	**2**	**0**	**0**	**9**	**0**	**0**	**0**	**0**	**0**	**0**	**0**	**5**
10	**59**	**0**	**0**	**0**	**16**	**2**	**0**	**0**	**0**	**0**	**0**	**0**
11	**38**	**0**	**0**	**56**	**0**	**0**	**0**	**0**	**0**	**0**	**0**	**0**
12	**0**	**22**	**10**	**0**	**17**	**0**	**0**	**0**	**0**	**0**	**2**	**0**
13	**0**	**9**	**0**	**90**	**0**	**0**	**0**	**0**	**0**	**0**	**0**	**0**
14	**0**	**2**	**0**	**0**	**0**	**0**	**0**	**0**	**0**	**7**	**11**	**18**
15	**0**	**0**	**25**	**0**	**0**	**0**	**0**	**0**	**0**	**0**	**0**	**0**
16	**4**	**28**	**0**	**0**	**0**	**0**	**0**	**0**	**0**	**0**	**0**	**0**
17	**0**	**0**	**0**	**9**	**0**	**0**	**0**	**0**	**0**	**0**	**0**	**0**
18	**19**	**2**	**126**	**0**	**0**	**0**	**0**	**0**	**0**	**0**	**0**	**0**
19	**50**	**0**	**0**	**22**	**0**	**0**	**0**	**0**	**0**	**0**	**0**	**0**
20	**0**	**22**	**2**	**2**	**0**	**0**	**0**	**0**	**0**	**0**	**0**	**0**
21	**16**	**12**	**9**	**0**	**0**	**0**	**0**	**0**	**0**	**0**	**0**	**0**
22	**16**	**35**	**31**	**18**	**0**	**0**	**0**	**0**	**0**	**0**	**7**	**0**
23	**0**	**0**	**0**	**0**	**0**	**0**	**0**	**0**	**0**	**0**	**0**	**0**
24	**0**	**0**	**0**	**0**	**0**	**0**	**0**	**0**	**0**	**12**	**6**	**0**
25	**0**	**0**	**25**	**28**	**0**	**0**	**0**	**0**	**0**	**29**	**0**	**14**
26	**2**	**0**	**0**	**0**	**0**	**0**	**0**	**0**	**0**	**0**	**0**	**0**
27	**52**	**0**	**0**	**13**	**0**	**0**	**0**	**0**	**0**	**0**	**0**	**9**
28	**27**	**4**	**2**	**0**	**0**	**0**	**0**	**0**	**0**	**0**	**15**	**0**
29	**14**		**0**	**4**	**0**	**0**	**0**	**0**	**0**	**0**	**3**	**22**
30	**12**		**5**	**18**	**0**	**0**	**0**	**0**	**0**	**0**	**0**	**0**
31	**0**		**43**		**0**		**0**	**0**		**0**		**0**
Total	319	212	333	358	54	2	0	0	0	48	73	181
Periode 1	69	76	55	98	37	2	0	0	0	0	29	118
Periode 2	111	85	163	179	17	0	0	0	0	7	13	18
Periode 3	139	51	72	81	0	0	0	0	0	41	31	45
Maksimum	59	46	126	90	17	2	0	0	0	29	15	51
Hari Hujan	14	14	14	16	5	1	0	0	0	3	10	11

Tahunan	1580
Hujan Maks	126
Hari Hujan	88

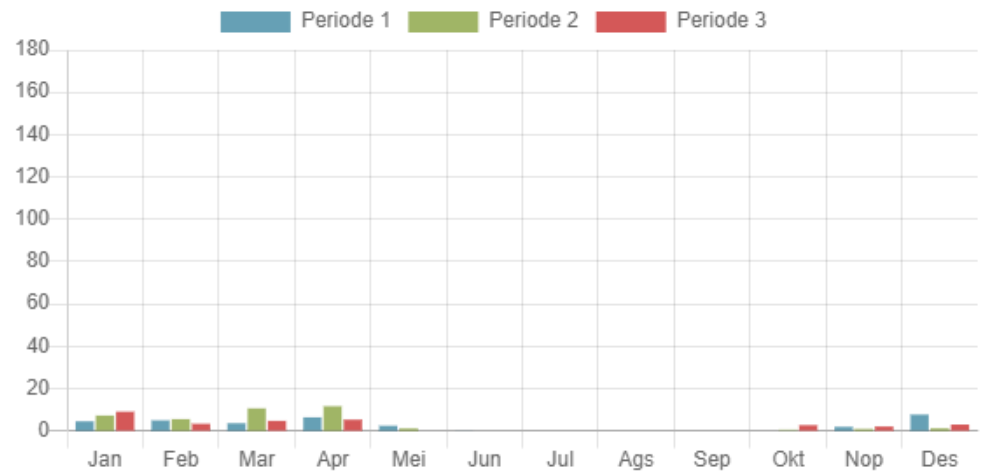

Perbandingan Tiap Periode

DATA CURAH HUJAN HARIAN

Tahun : 2013

NAMA STASIUN	**PAJENG**
Kode stasiun	
Lintang Selatan	-7.423303
Bujur Timur	111.887401
Elevasi	

Wilayah Sungai	Bengawan Solo	Kode Database	350122026
Kelurahan/Desa	Pajeng	Tahun Pendirian	2012
Kecamatan	Gondang	Tipe Alat	PHB
Kota/Kab	Bojonegoro	Pengelola	UPT Bojonegoro

Tanggal	Bulan (mm)											
	Jan	Feb	Mar	Apr	Mei	Jun	Jul	Ags	Sep	Okt	Nop	Des
1	**15**	**2**	**11**	**1**	**0**	**0**	**0**	**0**	**0**	**0**	**0**	**0**
2	**58**	**82**	**60**	**8**	**0**	**10**	**0**	**0**	**0**	**0**	**0**	**0**
3	**26**	**2**	**0**	**28**	**0**	**1**	**11**	**0**	**0**	**0**	**0**	**5**
4	**10**	**0**	**0**	**0**	**0**	**4**	**2**	**0**	**0**	**0**	**0**	**0**
5	**20**	**12**	**0**	**0**	**0**	**0**	**0**	**0**	**0**	**0**	**0**	**0**
6	**7**	**5**	**0**	**52**	**0**	**4**	**0**	**0**	**0**	**0**	**0**	**0**
7	**2**	**5**	**0**	**6**	**0**	**14**	**0**	**0**	**0**	**0**	**2**	**4**
8	**0**	**0**	**0**	**64**	**2**	**3**	**0**	**0**	**0**	**0**	**2**	**84**
9	**0**	**0**	**58**	**0**	**0**	**20**	**0**	**0**	**0**	**0**	**5**	**2**
10	**19**	**0**	**0**	**12**	**0**	**0**	**0**	**0**	**0**	**0**	**0**	**54**
11	**1**	**0**	**0**	**0**	**0**	**8**	**8**	**0**	**0**	**0**	**0**	**9**
12	**2**	**0**	**70**	**0**	**12**	**4**	**0**	**0**	**0**	**0**	**2**	**29**
13	**1**	**10**	**11**	**0**	**13**	**13**	**4**	**0**	**0**	**0**	**4**	**39**
14	**1**	**0**	**3**	**0**	**0**	**2**	**0**	**0**	**0**	**0**	**9**	**15**
15	**37**	**10**	**0**	**0**	**0**	**0**	**0**	**0**	**0**	**0**	**1**	**46**
16	**4**	**49**	**28**	**0**	**0**	**30**	**0**	**0**	**0**	**0**	**32**	**18**
17	**0**	**53**	**29**	**20**	**17**	**1**	**0**	**0**	**0**	**0**	**1**	**53**
18	**0**	**5**	**16.7**	**0**	**22**	**0**	**0**	**0**	**0**	**0**	**18**	**64**
19	**0**	**0**	**0**	**83**	**9**	**0**	**0**	**0**	**0**	**0**	**0**	**15**
20	**5**	**0**	**9**	**3**	**1**	**6**	**0**	**0**	**0**	**17**	**1**	**1**
21	**42**	**0**	**0**	**0**	**0**	**2**	**0**	**0**	**0**	**0**	**0**	**1**
22	**7**	**0**	**4**	**0**	**0**	**5**	**0**	**0**	**0**	**0**	**0**	**0**
23	**5**	**5**	**0**	**0**	**0**	**0**	**0**	**0**	**0**	**0**	**0**	**4**
24	**4**	**0**	**0**	**0**	**6**	**0**	**0**	**0**	**0**	**0**	**0**	**0**
25	**0**	**0**	**0**	**0**	**5**	**0**	**0**	**0**	**0**	**0**	**0**	**0**
26	**2**	**10**	**0**	**0**	**0**	**0**	**0**	**0**	**0**	**0**	**41**	**6**
27	**14**	**54**	**0**	**0**	**0**	**0**	**0**	**0**	**0**	**0**	**0**	**0**
28	**37**	**1**	**0**	**0**	**6**	**16**	**0**	**0**	**0**	**0**	**20**	**0**
29	**57**		**0**	**0**	**17**	**0**	**0**	**0**	**0**	**0**	**0**	**0**
30	**26**		**0**	**0**	**77**	**0**	**0**	**0**	**0**	**0**	**0**	**0**
31	**13**		**0**		**3**		**0**	**0**		**0**		**2**
Total	415	305	299.7	277	190	143	25	0	0	17	138	451
Periode 1	157	108	129	171	2	56	13	0	0	0	9	149
Periode 2	51	127	166.7	106	74	64	12	0	0	17	68	289
Periode 3	194	70	4	0	111	23	0	0	0	0	61	11
Maksimum	58	82	70	83	77	30	11	0	0	17	41	84
Hari Hujan	25	15	11	10	13	17	4	0	0	1	13	19

Tahunan	2260.7
Hujan Maks	84
Hari Hujan	128

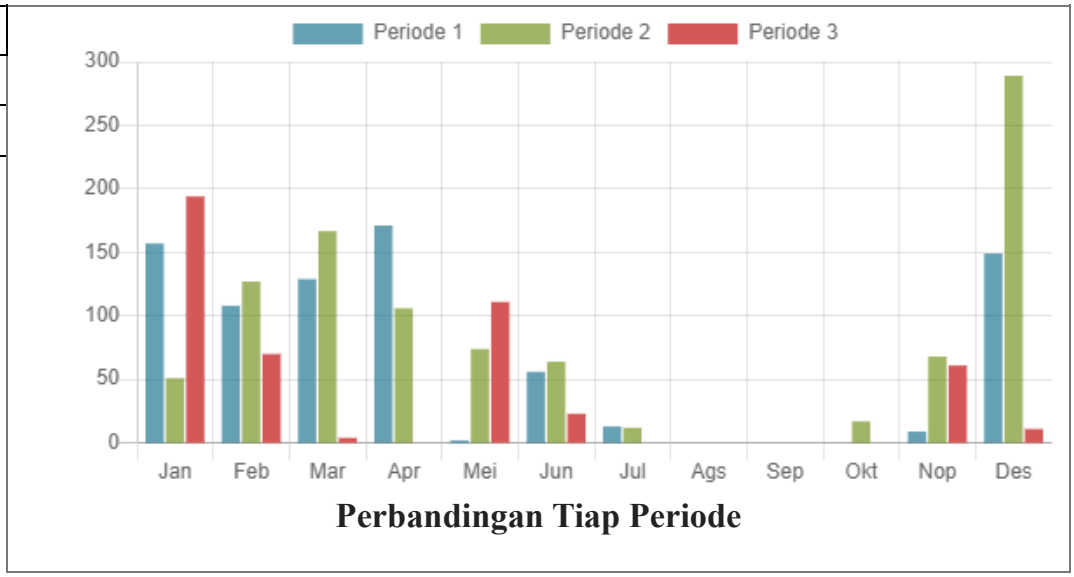

DATA CURAH HUJAN HARIAN

Tahun : 2014

NAMA STASIUN	**PAJENG**
Kode stasiun	
Lintang Selatan	-7.423303
Bujur Timur	111.887401
Elevasi	

Wilayah Sungai	Bengawan Solo	Kode Database	350122026
Kelurahan/Desa	Pajeng	Tahun Pendirian	2012
Kecamatan	Gondang	Tipe Alat	PHB
Kota/Kab	Bojonegoro	Pengelola	UPT Bojonegoro

Tanggal	Bulan (mm)											
	Jan	Feb	Mar	Apr	Mei	Jun	Jul	Ags	Sep	Okt	Nop	Des
1	**0**	**10**	**47**	**19**	**0**	**0**	**0**	**0**	**0**	**0**	**0**	**0**
2	**1**	**0**	**0**	**0**	**0**	**0**	**0**	**0**	**0**	**0**	**0**	**0**
3	**0**	**11**	**8**	**0**	**0**	**0**	**0**	**0**	**0**	**0**	**0**	**1**
4	**10**	**22**	**2**	**0**	**3**	**0**	**0**	**0**	**0**	**0**	**0**	**3**
5	**14**	**0**	**9**	**4**	**0**	**0**	**0**	**0**	**0**	**0**	**0**	**6**
6	**63**	**0**	**9**	**94**	**4**	**0**	**6**	**0**	**0**	**0**	**0**	**23**
7	**7**	**0**	**0**	**0**	**0**	**0**	**0**	**0**	**0**	**0**	**0**	**48**
8	**0**	**5**	**0**	**0**	**0**	**0**	**0**	**0**	**0**	**0**	**2**	**31**
9	**20**	**6**	**36**	**15**	**0**	**0**	**0**	**0**	**0**	**0**	**0**	**0**
10	**0**	**17**	**17**	**7**	**0**	**34**	**0**	**0**	**0**	**0**	**21**	**15**
11	**56**	**0**	**0**	**0**	**0**	**0**	**0**	**0**	**0**	**0**	**10**	**1**
12	**0**	**0**	**7**	**19**	**0**	**0**	**0**	**0**	**0**	**0**	**17**	**13**
13	**4**	**0**	**16**	**16**	**4**	**0**	**0**	**0**	**0**	**0**	**0**	**0**
14	**10**	**0**	**75**	**0**	**10**	**0**	**24**	**0**	**0**	**0**	**0**	**4**
15	**5**	**9**	**0**	**47**	**5**	**0**	**0**	**0**	**0**	**0**	**4**	**0**
16	**0**	**42**	**0**	**0**	**0**	**0**	**0**	**0**	**0**	**0**	**0**	**0**
17	**0**	**0**	**11**	**0**	**0**	**0**	**0**	**0**	**0**	**0**	**1**	**57**
18	**0**	**38**	**6**	**0**	**0**	**4**	**0**	**0**	**0**	**0**	**14**	**12**
19	**0**	**26**	**16**	**0**	**0**	**12**	**0**	**0**	**0**	**0**	**5**	**65**
20	**5**	**2**	**0**	**0**	**0**	**1**	**0**	**0**	**0**	**0**	**0**	**3**
21	**1**	**19**	**3**	**0**	**22**	**0**	**0**	**0**	**0**	**0**	**0**	**0**
22	**9**	**10**	**13**	**0**	**5**	**0**	**0**	**0**	**0**	**0**	**0**	**0**
23	**3**	**95**	**10**	**10**	**0**	**0**	**0**	**0**	**0**	**0**	**0**	**4**
24	**0**	**0**	**30**	**3**	**0**	**0**	**0**	**0**	**0**	**0**	**10**	**35**
25	**0**	**0**	**0**	**53**	**0**	**0**	**0**	**0**	**0**	**0**	**8**	**45**
26	**1**	**0**	**0**	**24**	**1**	**0**	**19**	**0**	**0**	**0**	**4**	**0**
27	**7**	**0**	**0**	**0**	**10**	**2**	**0**	**0**	**0**	**0**	**0**	**0**
28	**0**	**64**	**0**	**17**	**0**	**0**	**0**	**0**	**0**	**0**	**0**	**0**
29	**0**		**1**	**0**	**0**	**0**	**0**	**0**	**0**	**0**	**0**	**0**
30	**4**		**0**	**0**	**0**	**0**	**0**	**0**	**0**	**0**	**1**	**12**
31	**0**		**0**		**0**		**0**	**0**		**0**		**34**
Total	220	376	316	328	64	53	49	0	0	0	97	412
Periode 1	115	71	128	139	7	34	6	0	0	0	23	127
Periode 2	80	117	131	82	19	17	24	0	0	0	51	155
Periode 3	25	188	57	107	38	2	19	0	0	0	23	96
Maksimum	63	95	75	94	22	34	24	0	0	0	21	65
Hari Hujan	17	15	18	13	9	5	3	0	0	0	12	19

Tahunan	1915
Hujan Maks	95
Hari Hujan	111

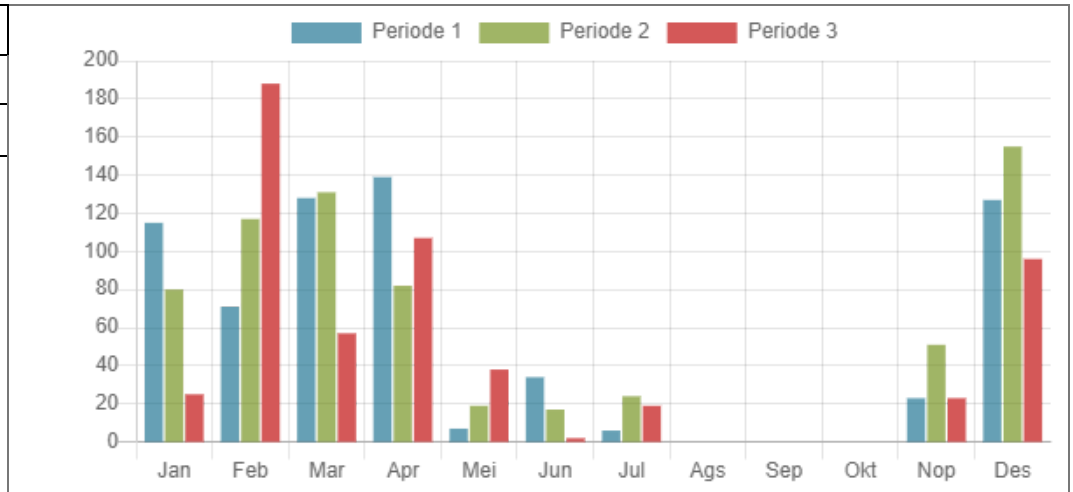

Perbandingan Tiap Periode

DATA CURAH HUJAN HARIAN

Tahun : 2015

NAMA STASIUN	**PAJENG**
Kode stasiun	
Lintang Selatan	-7.423303
Bujur Timur	111.887401
Elevasi	

Wilayah Sungai	Bengawan Solo	Kode Database	350122026
Kelurahan/Desa	Pajeng	Tahun Pendirian	2012
Kecamatan	Gondang	Tipe Alat	PHB
Kota/Kab	Bojonegoro	Pengelola	UPT Bojonegoro

Tanggal	Bulan (mm)											
	Jan	Feb	Mar	Apr	Mei	Jun	Jul	Ags	Sep	Okt	Nop	Des
1	**33**	**16**	**60**	**7**	**0**	**1**	**0**	**0**	**0**	**0**	**0**	**0**
2	**0**	**46**	**43**	**6**	**34**	**0**	**0**	**0**	**0**	**0**	**0**	**12**
3	**36**	**22**	**40**	**4**	**39**	**0**	**0**	**0**	**0**	**0**	**0**	**0**
4	**0**	**0**	**0**	**6**	**0**	**3**	**0**	**0**	**0**	**0**	**2**	**10**
5	**68**	**9**	**0**	**0**	**0**	**0**	**0**	**0**	**0**	**0**	**0**	**0**
6	**0**	**75**	**21**	**6**	**0**	**0**	**0**	**0**	**0**	**0**	**0**	**21**
7	**0**	**10**	**3**	**41**	**0**	**0**	**0**	**0**	**0**	**0**	**0**	**10**
8	**0**	**1**	**7**	**0**	**0**	**0**	**0**	**0**	**0**	**0**	**3**	**0**
9	**0**	**0**	**20**	**22**	**0**	**0**	**0**	**0**	**0**	**0**	**16**	**17**
10	**0**	**2**	**0**	**0**	**0**	**0**	**0**	**0**	**0**	**0**	**0**	**0**
11	**0**	**19**	**0**	**12**	**0**	**0**	**0**	**0**	**0**	**0**	**9**	**7**
12	**0**	**113**	**0**	**21**	**0**	**0**	**0**	**0**	**0**	**0**	**0**	**0**
13	**0**	**15**	**0**	**13**	**0**	**0**	**0**	**0**	**0**	**0**	**0**	**2**
14	**6**	**13**	**5**	**4**	**21**	**0**	**0**	**0**	**0**	**0**	**0**	**4**
15	**0**	**18**	**25**	**0**	**0**	**0**	**0**	**0**	**0**	**0**	**0**	**12**
16	**0**	**26**	**4**	**10**	**0**	**0**	**0**	**0**	**0**	**0**	**0**	**0**
17	**5**	**0**	**0**	**0**	**0**	**0**	**0**	**0**	**0**	**0**	**1**	**38**
18	**0**	**22**	**3**	**28**	**0**	**0**	**0**	**0**	**0**	**0**	**43**	**0**
19	**2**	**0**	**9**	**0**	**0**	**0**	**0**	**0**	**0**	**0**	**8**	**0**
20	**37**	**3**	**0**	**16**	**0**	**0**	**0**	**0**	**0**	**0**	**0**	**0**
21	**0**	**0**	**10**	**0**	**0**	**0**	**0**	**0**	**0**	**0**	**0**	**0**
22	**1**	**0**	**8**	**0**	**0**	**0**	**0**	**0**	**0**	**0**	**0**	**6**
23	**13**	**0**	**12**	**4**	**0**	**0**	**0**	**0**	**0**	**0**	**0**	**0**
24	**72**	**11**	**17**	**20**	**0**	**0**	**0**	**0**	**0**	**0**	**0**	**9**
25	**51**	**0**	**9**	**0**	**0**	**0**	**0**	**0**	**0**	**0**	**41**	**0**
26	**84**	**18**	**1**	**8**	**0**	**0**	**0**	**0**	**0**	**0**	**24**	**0**
27	**0**	**20**	**0**	**38**	**0**	**0**	**0**	**0**	**0**	**0**	**0**	**2**
28	**7**	**13**	**0**	**0**	**9**	**0**	**0**	**0**	**0**	**0**	**0**	**0**
29	**16**		**0**	**0**	**0**	**0**	**0**	**0**	**0**	**0**	**0**	**0**
30	**2**		**0**	**0**	**0**	**0**	**0**	**0**	**0**	**0**	**0**	**59**
31	**54**		**0**		**0**		**0**	**0**		**0**		**141**
Total	487	472	297	266	103	4	0	0	0	0	147	350
Periode 1	137	181	194	92	73	4	0	0	0	0	21	70
Periode 2	50	229	46	104	21	0	0	0	0	0	61	63
Periode 3	246	62	57	70	9	0	0	0	0	0	65	76
Maksimum	84	113	60	41	39	3	0	0	0	0	43	141
Hari Hujan	16	20	18	18	4	2	0	0	0	0	9	15

Tahunan	2126
Hujan Maks	141
Hari Hujan	102

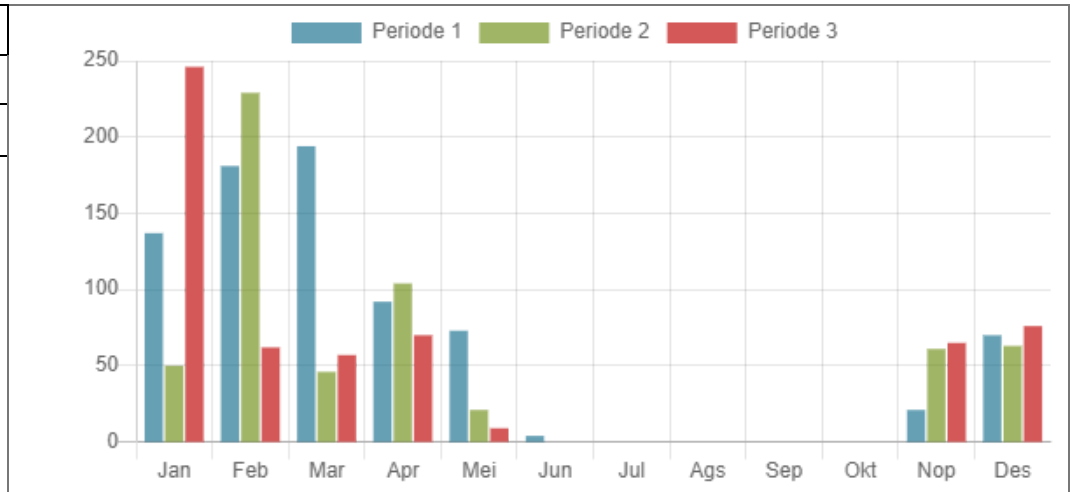

Perbandingan Tiap Periode

DATA CURAH HUJAN HARIAN

Tahun : 2016

NAMA STASIUN	**PAJENG**
Kode stasiun	
Lintang Selatan	-7.423303
Bujur Timur	111.887401
Elevasi	

Wilayah Sungai	Bengawan Solo	Kode Database	350122026
Kelurahan/Desa	Pajeng	Tahun Pendirian	2012
Kecamatan	Gondang	Tipe Alat	PHB
Kota/Kab	Bojonegoro	Pengelola	UPT Bojonegoro

Tanggal	Bulan (mm)											
	Jan	Feb	Mar	Apr	Mei	Jun	Jul	Ags	Sep	Okt	Nop	Des
1	85	0	0	4	9	2	0	0	0	8	8	33
2	0	0	8	0	0	75	0	0	0	0	0	15
3	0	4	1	5	0	0	1	0	0	57	33	68
4	27	0	3	0	0	0	0	0	0	0	0	16
5	0	39	0	7	0	0	0	0	0	32	5	0
6	0	49	0	0	0	0	0	2	9	0	3	6
7	0	2	28	1	0	0	0	24	0	0	0	2
8	0	2	1	53	0	8	0	1	0	0	6	1
9	4	2	20	0	13	0	0	5	0	11	28	8
10	0	122	0	14	2	0	0	0	0	41	93	0
11	9	9	1	0	4	0	0	0	0	1	19	0
12	24	44	63	0	21	0	0	0	0	0	0	0
13	0	3	19	1	0	0	24	0	0	0	0	0
14	0	1	4	7	0	0	0	2	0	0	36	46
15	0	0	0	0	2	0	6	0	0	0	2	0
16	0	5	0	0	3	9	2	0	9	0	9	11
17	0	0	0	28	85	0	0	0	0	0	47	14
18	0	14	0	0	7	0	0	0	0	0	0	2
19	0	28	4	0	0	0	31	0	0	0	0	8
20	21	27	0	0	4	0	0	0	3	0	0	10
21	31	50	0	2	0	0	14	0	0	0	0	0
22	64	41	0	11	0	0	0	0	3	0	3	0
23	6	3	0	0	0	0	2	0	23	0	2	0
24	4	41	5	0	0	0	43	0	5	5	4	2
25	2	16	0	0	0	0	0	0	0	0	4	0
26	34	13	90	0	0	0	0	0	0	0	50	52
27	5	67	0	4	0	0	0	0	0	18	0	0
28	20	0	14	42	34	6	0	0	49	1	71	0
29	0		29	4	24	4	2	18	0	8	26	0
30	0		0	0	3	22	0	0	0	0	0	5
31	0		30		80		0	0		0		5
Total	336	582	320	183	291	126	125	52	101	182	449	304
Periode 1	116	220	61	84	24	85	1	32	9	149	176	149
Periode 2	54	131	91	36	126	9	63	2	12	1	113	91
Periode 3	166	231	138	63	61	32	61	18	80	32	160	59
Maksimum	85	122	90	53	85	75	43	24	49	57	93	68
Hari Hujan	14	22	16	14	14	7	9	6	7	10	19	18

Tahunan	3051
Hujan Maks	122
Hari Hujan	156

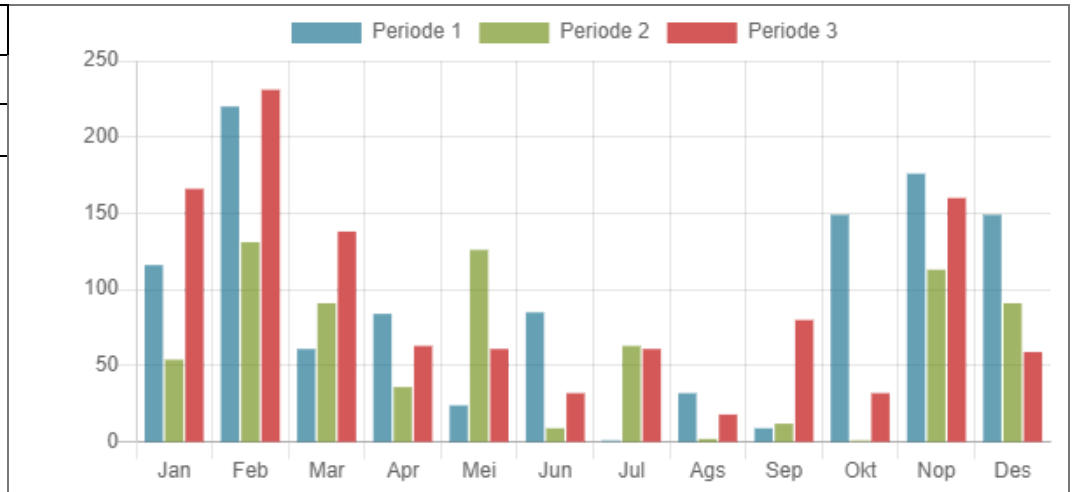

Perbandingan Tiap Periode

DATA CURAH HUJAN HARIAN

Tahun : 2017

NAMA STASIUN	**PAJENG**
Kode stasiun	
Lintang Selatan	-7.423303
Bujur Timur	111.887401
Elevasi	

Wilayah Sungai	Bengawan Solo	Kode Database	350122026
Kelurahan/Desa	Pajeng	Tahun Pendirian	2012
Kecamatan	Gondang	Tipe Alat	PHB
Kota/Kab	Bojonegoro	Pengelola	UPT Bojonegoro

Tanggal	Bulan (mm)											
	Jan	Feb	Mar	Apr	Mei	Jun	Jul	Ags	Sep	Okt	Nop	Des
1	**0**	**6**	**2**	**40**	**0**	**0**	**0**	**0**	**0**	**0**	**0**	**27**
2	**0**	**12**	**52**	**0**	**0**	**1**	**0**	**0**	**0**	**0**	**0**	**0**
3	**0**	**0**	**6**	**0**	**0**	**9**	**0**	**0**	**0**	**0**	**0**	**0**
4	**0**	**22**	**2**	**44**	**3**	**0**	**0**	**0**	**0**	**0**	**0**	**0**
5	**2**	**0**	**29**	**2**	**0**	**0**	**0**	**0**	**0**	**0**	**30**	**0**
6	**7**	**0**	**47**	**0**	**9**	**0**	**0**	**0**	**0**	**3**	**25**	**0**
7	**5**	**5**	**2**	**6**	**0**	**0**	**0**	**0**	**0**	**0**	**27**	**1**
8	**4**	**0**	**86**	**3**	**0**	**11**	**0**	**0**	**0**	**0**	**0**	**86**
9	**0**	**2**	**0**	**0**	**0**	**0**	**0**	**0**	**0**	**31**	**74**	**31**
10	**0**	**0**	**0**	**0**	**0**	**0**	**0**	**0**	**0**	**0**	**6**	**0**
11	**26**	**0**	**0**	**0**	**0**	**0**	**0**	**0**	**0**	**0**	**0**	**9**
12	**17**	**0**	**28**	**0**	**0**	**0**	**0**	**0**	**0**	**0**	**3**	**3**
13	**30**	**6**	**32**	**0**	**0**	**3**	**0**	**0**	**0**	**0**	**0**	**43**
14	**4**	**32**	**23**	**33**	**0**	**0**	**0**	**0**	**0**	**0**	**3**	**17**
15	**11**	**130**	**30**	**0**	**0**	**0**	**0**	**0**	**0**	**0**	**2**	**50**
16	**4**	**6**	**3**	**0**	**0**	**4**	**0**	**0**	**0**	**0**	**0**	**0**
17	**2**	**29**	**0**	**0**	**0**	**0**	**0**	**0**	**0**	**0**	**59**	**0**
18	**12**	**9**	**4**	**0**	**0**	**0**	**0**	**0**	**0**	**0**	**9**	**0**
19	**5**	**0**	**18**	**0**	**0**	**0**	**21**	**0**	**0**	**0**	**7**	**0**
20	**1**	**21**	**0**	**0**	**0**	**0**	**0**	**0**	**0**	**0**	**4**	**45**
21	**4**	**94**	**13**	**4**	**0**	**0**	**0**	**0**	**0**	**0**	**18**	**6**
22	**5**	**18**	**14**	**2**	**0**	**0**	**0**	**0**	**0**	**0**	**28**	**0**
23	**50**	**1**	**0**	**4**	**0**	**0**	**0**	**0**	**0**	**0**	**11**	**0**
24	**0**	**1**	**0**	**4**	**0**	**0**	**0**	**0**	**0**	**26**	**0**	**0**
25	**29**	**12**	**0**	**0**	**0**	**0**	**0**	**0**	**9**	**0**	**35**	**0**
26	**14**	**13**	**41**	**0**	**0**	**0**	**0**	**0**	**5**	**31**	**6**	**0**
27	**6**	**0**	**12**	**0**	**0**	**11**	**0**	**0**	**0**	**8**	**0**	**0**
28	**5**	**113**	**0**	**3**	**0**	**0**	**2**	**0**	**50**	**0**	**31**	**1**
29	**5**		**0**	**16**	**54**	**0**	**0**	**0**	**66**	**0**	**3**	**0**
30	**14**		**0**	**3**	**0**	**0**	**0**	**0**	**0**	**0**	**0**	**0**
31	**1**		**20**		**0**							
Total	263	532	464	164	66	39	23	0	130	99	381	319
Periode 1	18	47	226	95	12	21	0	0	0	34	162	145
Periode 2	112	233	138	33	0	7	21	0	0	0	87	167
Periode 3	132	252	80	36	54	11	2	0	130	65	132	7
Maksimum	50	130	86	44	54	11	21	0	66	31	74	86
Hari Hujan	24	19	20	13	3	6	2	0	4	5	19	12

Tahunan	2480
Hujan Maks	130
Hari Hujan	127

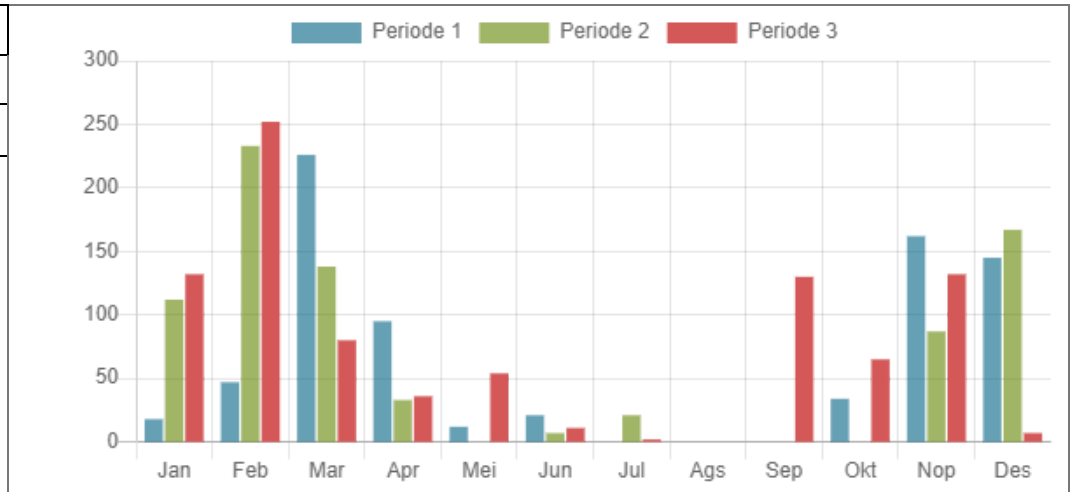

Perbandingan Tiap Periode

DATA CURAH HUJAN HARIAN

Tahun : 2018

NAMA STASIUN	**PAJENG**
Kode stasiun	
Lintang Selatan	-7.423303
Bujur Timur	111.887401
Elevasi	

Wilayah Sungai	Bengawan Solo	Kode Database	350122026
Kelurahan/Desa	Pajeng	Tahun Pendirian	2012
Kecamatan	Gondang	Tipe Alat	PHB
Kota/Kab	Bojonegoro	Pengelola	UPT Bojonegoro

Tanggal	Bulan (mm)											
	Jan	Feb	Mar	Apr	Mei	Jun	Jul	Ags	Sep	Okt	Nop	Des
1	**0**	**5**	**0**	**18**	**0**	**0**	**0**	**0**	**0**	**0**	**0**	**2**
2	**0**	**12**	**0**	**0**	**0**	**0**	**0**	**0**	**0**	**0**	**0**	**0**
3	**0**	**0**	**16**	**1**	**0**	**0**	**0**	**0**	**0**	**0**	**0**	**33**
4	**17**	**0**	**3**	**0**	**0**	**0**	**0**	**0**	**0**	**0**	**0**	**3**
5	**10**	**0**	**55**	**0**	**0**	**0**	**0**	**0**	**0**	**0**	**0**	**0**
6	**96**	**0**	**2**	**0**	**0**	**0**	**0**	**0**	**0**	**0**	**7**	**17**
7	**35**	**3**	**0**	**3**	**0**	**0**	**0**	**0**	**0**	**0**	**1**	**2**
8	**23**	**0**	**25**	**22**	**0**	**0**	**0**	**0**	**0**	**0**	**6**	**0**
9	**0**	**21**	**6**	**19**	**0**	**0**	**0**	**0**	**0**	**0**	**14**	**0**
10	**17**	**40**	**0**	**0**	**0**	**0**	**0**	**0**	**0**	**0**	**1**	**0**
11	**12**	**67**	**35**	**0**	**0**	**0**	**0**	**0**	**0**	**0**	**25**	**112**
12	**5**	**4**	**4**	**0**	**0**	**0**	**0**	**0**	**0**	**0**	**0**	**0**
13	**0**	**3**	**6**	**12**	**0**	**0**	**0**	**0**	**0**	**0**	**0**	**56**
14	**2**	**7**	**23**	**9**	**0**	**0**	**0**	**0**	**0**	**0**	**26**	**0**
15	**0**	**0**	**0**	**0**	**0**	**0**	**0**	**0**	**0**	**0**	**1**	**12**
16	**0**	**55**	**0**	**0**	**57**	**0**	**0**	**0**	**0**	**0**	**0**	**35**
17	**0**	**0**	**12**	**0**	**0**	**0**	**0**	**0**	**0**	**0**	**0**	**0**
18	**0**	**6**	**20**	**29**	**0**	**0**	**0**	**0**	**0**	**0**	**1**	**0**
19	**26**	**0**	**0**	**3**	**0**	**0**	**0**	**0**	**8**	**0**	**47**	**0**
20	**10**	**0**	**0**	**58**	**0**	**0**	**0**	**0**	**0**	**0**	**0**	**4**
21	**2**	**111**	**0**	**2**	**0**	**59**	**0**	**0**	**0**	**0**	**0**	**7**
22	**0**	**97**	**4**	**0**	**13**	**0**	**0**	**0**	**0**	**4**	**0**	**4**
23	**0**	**82**	**0**	**0**	**0**	**0**	**0**	**0**	**0**	**0**	**0**	**1**
24	**0**	**49**	**0**	**0**	**0**	**0**	**0**	**0**	**0**	**0**	**0**	**6**
25	**0**	**0**	**0**	**3**	**7**	**0**	**0**	**0**	**0**	**0**	**28**	**0**
26	**33**	**0**	**0**	**0**	**0**	**4**	**0**	**0**	**0**	**0**	**81**	**14**
27	**26**	**29**	**0**	**0**	**0**	**0**	**0**	**0**	**0**	**0**	**31**	**0**
28	**0**	**15**	**0**	**1**	**0**	**0**	**0**	**0**	**0**	**0**	**0**	**8**
29	**1**		**0**	**0**	**0**	**0**	**0**	**0**	**0**	**0**	**0**	**0**
30	**1**		**0**	**0**	**0**	**0**	**0**	**0**	**0**	**0**	**0**	**0**
31	**6**		**28**		**0**		**0**	**0**		**0**		**0**
Total	322	606	239	180	77	63	0	0	8	4	269	316
Periode 1	198	81	107	63	0	0	0	0	0	0	29	57
Periode 2	55	142	100	111	57	0	0	0	8	0	100	219
Periode 3	63	383	4	6	20	63	0	0	0	4	140	40
Maksimum	96	111	55	58	57	59	0	0	8	4	81	112
Hari Hujan	17	17	14	13	3	2	0	0	1	1	13	16

Tahunan	2084
Hujan Maks	112
Hari Hujan	97

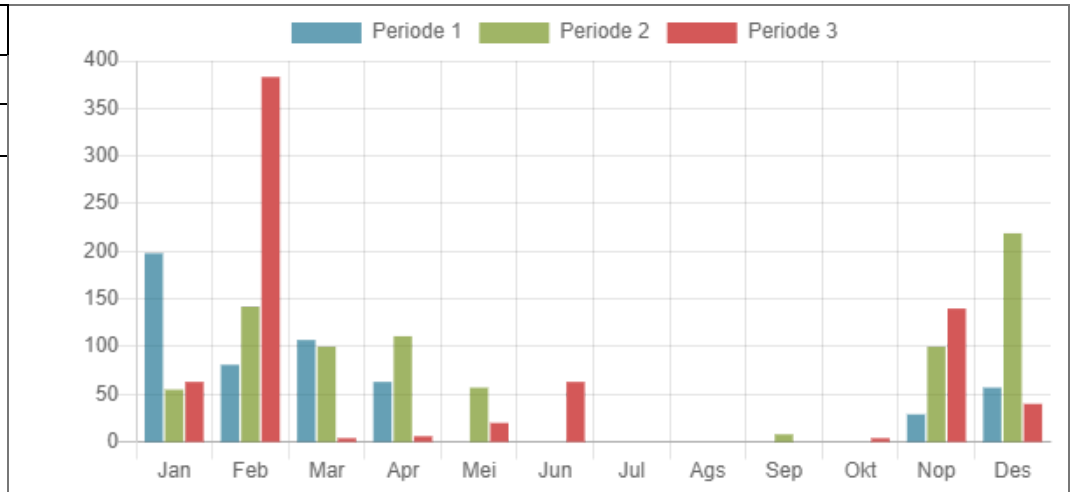

Perbandingan Tiap Periode

DATA CURAH HUJAN HARIAN

Tahun : 2019

NAMA STASIUN	**PAJENG**
Kode stasiun	
Lintang Selatan	-7.423303
Bujur Timur	111.887401
Elevasi	

Wilayah Sungai	Bengawan Solo	Kode Database	350122026
Kelurahan/Desa	Pajeng	Tahun Pendirian	2012
Kecamatan	Gondang	Tipe Alat	PHB
Kota/Kab	Bojonegoro	Pengelola	UPT Bojonegoro

Tanggal	Bulan (mm)											
	Jan	Feb	Mar	Apr	Mei	Jun	Jul	Ags	Sep	Okt	Nop	Des
1												
2												
3												
4												
5												
6												
7												
8												
9												
10												
11												
12												
13												
14												
15												
16												
17												
18												
19												
20												
21												
22												
23												
24												
25												
26												
27												
28												
29												
30												
31												
Total	0	0	0	0	0	0	0	0	0	0	0	0
Periode 1	0	0	0	0	0	0	0	0	0	0	0	0
Periode 2	0	0	0	0	0	0	0	0	0	0	0	0
Periode 3	0	0	0	0	0	0	0	0	0	0	0	0
Maksimum	0	0	0	0	0	0	0	0	0	0	0	0
Hari Hujan	0	0	0	0	0	0	0	0	0	0	0	0

Tahunan	0
Hujan Maks	0
Hari Hujan	0

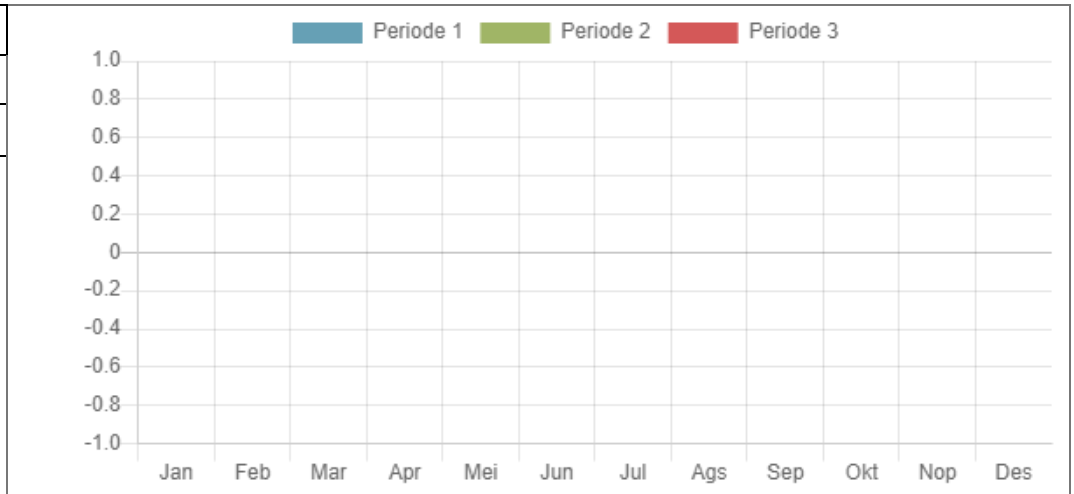

Perbandingan Tiap Periode

DATA CURAH HUJAN HARIAN

Tahun : 2020

NAMA STASIUN	**PAJENG**
Kode stasiun	
Lintang Selatan	-7.423303
Bujur Timur	111.887401
Elevasi	

Wilayah Sungai	Bengawan Solo	Kode Database	350122026
Kelurahan/Desa	Pajeng	Tahun Pendirian	2012
Kecamatan	Gondang	Tipe Alat	PHB
Kota/Kab	Bojonegoro	Pengelola	UPT Bojonegoro

Tanggal	Bulan (mm)											
	Jan	Feb	Mar	Apr	Mei	Jun	Jul	Ags	Sep	Okt	Nop	Des
1	0	120.1	33.4	54	0	0	0	0	0	0	50	0
2	0	37.2	22	0	0	0	0	0	0	0	24	39
3	0	32	26.2	3	0	0	0	0	0	0	0	29
4	0	234.8	2	158	0	0	0	0	0	0	0	3
5	0	1.8	3.4	16.6	0	0	0	0	0	0	0	4
6	0	0	0	39.2	75	0	0	0	0	0	0	62
7	0	0	69.6	9	0	0	29	0	0	0	0	9
8	0	73.4	6.6	109.6	0	0	0	0	0	0	0	1.5
9	0	0	14.6	10	0	0	0	0	0	0	0	0
10	0	1.4	0	0	105	0	0	0	0	0	0	2.5
11	0	80	0	4.2	0	0	0	0	0	49	0	0
12	0	134.4	8.4	0	27.4	0	0	10	0	0	0	8
13	0	0	0	0	0	0	0	0	0	0	0	44
14	0	0	0	65	0	0	0	0	0	0	1	10
15	0	1.6	4	0	0	0	0	0	0	0	0	0
16	84.6	0	5.2	0	0	4.6	7	0	0	0	0	1
17	0	34	3	0	3	0	0	5	0	0	0	0
18	0	52	13	31.8	6	0	0	0	0	0	0	16.5
19	0	1	72.6	6.2	0	0	0	0	0	0	0	27
20	0	10	16	0	48	0	0	0	0	0	0	0
21	99	2	7	30	17	0	0	0	0	28.5	6	0
22	2	30.8	0	4.4	0	0	0	0	0	6	10	0
23	1	0	0	0	16	0	0	0	0	0	22.5	0
24	4.5	20	0	0	0	0	0	0	0	6	13.5	0
25	111	0	2.4	0	0	0	0	0	0	15	48	0
26	3	20	54.2	4.2	0	0	0	0	0	13	0	17
27	0	5.4	0	0	159.6	0	0	0	0	46	0	0
28	0	3.2	0	0	7	0	0	0	0	41	0	59
29	28	68	42.4	0	193	0	0	0	0	0	26	4
30	0		0	2.2	0	0	0	0	0	0	41	22
31	4		19.6		0		0	0		1		69
Total	337.1	963.1	425.6	547.4	657	4.6	36	15	0	205.5	242	427.5
Periode 1	0	500.7	177.8	399.4	180	0	29	0	0	0	74	150
Periode 2	84.6	313	122.2	107.2	84.4	4.6	7	15	0	49	1	106.5
Periode 3	248.5	149.4	106	40.8	392.6	0	0	0	0	155.5	167	102
Maksimum	111	234.8	72.6	158	193	4.6	29	10	0	49	50	69
Hari Hujan	9	21	20	16	11	1	2	2	0	9	10	19

Tahunan	3860.8
Hujan Maks	234.8
Hari Hujan	120

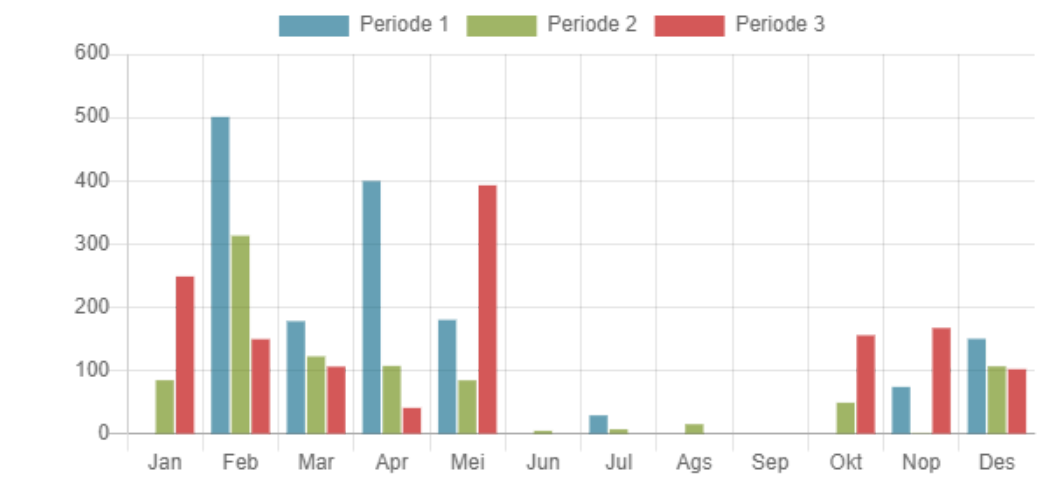

Perbandingan Tiap Periode

DATA CURAH HUJAN HARIAN

Tahun : 2021

NAMA STASIUN	**PAJENG**
Kode stasiun	
Lintang Selatan	-7.423303
Bujur Timur	111.887401
Elevasi	

Wilayah Sungai	Bengawan Solo	Kode Database	350122026
Kelurahan/Desa	Pajeng	Tahun Pendirian	2012
Kecamatan	Gondang	Tipe Alat	PHB
Kota/Kab	Bojonegoro	Pengelola	UPT Bojonegoro

Tanggal	Bulan (mm)											
	Jan	Feb	Mar	Apr	Mei	Jun	Jul	Ags	Sep	Okt	Nop	Des
1	**0**	**9**	**0**	**0**	**0**	**0**	**0**	**0**	**0**	**0**	**0**	**46**
2	**8**	**3**	**10.5**	**1**	**0**	**0**	**0**	**0**	**0**	**0**	**0**	**2**
3	**7**	**5.5**	**69.5**	**0**	**0**	**0**	**0**	**0**	**0**	**0**	**14**	**1.5**
4	**2**	**8**	**1**	**0**	**0**	**0**	**0**	**0**	**0**	**0**	**0**	**0**
5	**2**	**1.5**	**23**	**2**	**0**	**0**	**0**	**0**	**0**	**0**	**59.5**	**5**
6	**18**	**0**	**1**	**0**	**0**	**0**	**0**	**0**	**0**	**0**	**5**	**0**
7	**5**	**5**	**0**	**5**	**0**	**0**	**0**	**0**	**0**	**0**	**0**	**2.5**
8	**13**	**0**	**31.5**	**8.5**	**0**	**0**	**0**	**0**	**0**	**0**	**0**	**0**
9	**6.5**	**9**	**25**	**0**	**0**	**0**	**4.5**	**5.5**	**0**	**0**	**0**	**20.5**
10	**0**	**0**	**0**	**0**	**0**	**36.5**	**0**	**0**	**0**	**0**	**35**	**0**
11	**5**	**2**	**0**	**62**	**0**	**51**	**0**	**0**	**0**	**0**	**0**	**23**
12	**5**	**0**	**1**	**0**	**0**	**1**	**0**	**0**	**2.5**	**0**	**14**	**52.5**
13	**10**	**40.5**	**28.5**	**0**	**0**	**0**	**0**	**0**	**15**	**0**	**0**	**0**
14	**0**	**10**	**2.5**	**0**	**0**	**0**	**0**	**0**	**0**	**0**	**12**	**0**
15	**0**	**26**	**102**	**11.5**	**0**	**0**	**0**	**0**	**11**	**0**	**11**	**0**
16	**0**	**0**	**0**	**24**	**0**	**0**	**0**	**0**	**0**	**0**	**0**	**9.5**
17	**7.5**	**0**	**0**	**0**	**0**	**24**	**0**	**0**	**0**	**0**	**9**	**1.5**
18	**8**	**3**	**17**	**0**	**0**	**0**	**0**	**0**	**0**	**0**	**0**	**6**
19	**26**	**8**	**23**	**25**	**0**	**0**	**0**	**29.5**	**0**	**26.5**	**0**	**0**
20	**0**	**0**	**0**	**0**	**0**	**29.5**	**0**	**0**	**0**	**0**	**50**	**11.5**
21	**62**	**0**	**19**	**0**	**1**	**6.5**	**0**	**0**	**0**	**0**	**0**	**4.5**
22	**8**	**15**	**34**	**0**	**0**	**0**	**0**	**0**	**0**	**0**	**0**	**28.5**
23	**3.5**	**1**	**0**	**0**	**0**	**0**	**0**	**0**	**0**	**0**	**0**	**0**
24	**1**	**39**	**44**	**0**	**0**	**0**	**0**	**0**	**0**	**0**	**10**	**45**
25	**39**	**3.5**	**0**	**20**	**1.5**	**80**	**0**	**0**	**0**	**0**	**11**	**0**
26	**13.5**	**20**	**1**	**0**	**0**	**0**	**0**	**0**	**0**	**0**	**26**	**0**
27	**10.5**	**0**	**13**	**0**	**0**	**2.5**	**0**	**0**	**26**	**19**	**6**	**0**
28	**19**	**7.5**	**91.5**	**0**	**0**	**0**	**0**	**0**	**0**	**0**	**54**	**19.5**
29	**19**		**0**	**0**	**0**	**1**	**0**	**0**	**0**	**8.5**	**4**	**15**
30	**5.5**		**9**	**0**	**0**	**0**	**0**	**0**	**0**	**0**	**4**	**1.5**
31	**0.5**		**5**		**0**		**0**	**0**		**0**		**28**
Total	304.5	216.5	552	159	2.5	232	4.5	35	54.5	54	324.5	323.5
Periode 1	61.5	41	161.5	16.5	0	36.5	4.5	5.5	0	0	113.5	77.5
Periode 2	61.5	89.5	174	122.5	0	105.5	0	29.5	28.5	26.5	96	104
Periode 3	181	86	211.5	20	2.5	90	0	0	26	27.5	115	114
Maksimum	62	40.5	102	62	1.5	80	4.5	29.5	26	26.5	59.5	52.5
Hari Hujan	25	19	21	9	2	9	1	2	4	3	16	19

Tahunan	2262.5
Hujan Maks	102
Hari Hujan	130

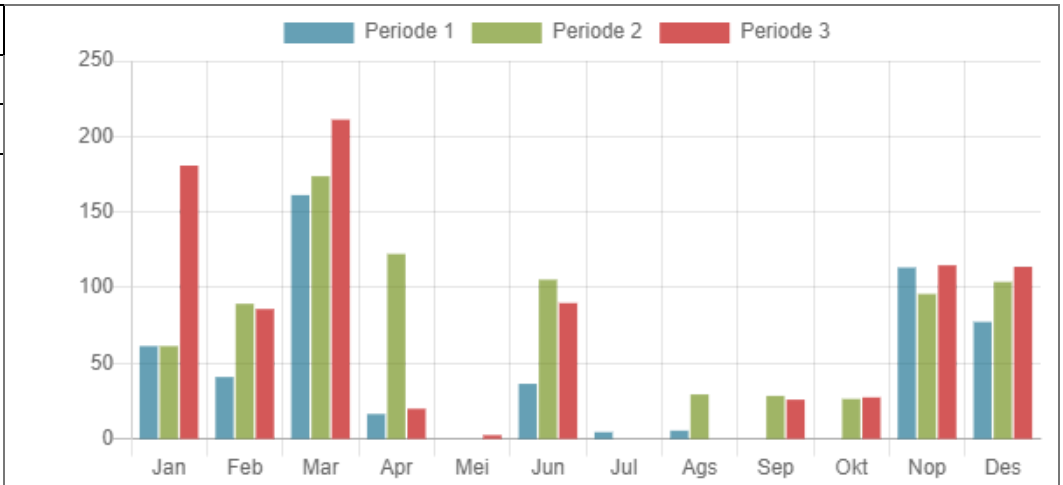

Perbandingan Tiap Periode

DATA CURAH HUJAN HARIAN

Tahun : 2022

NAMA STASIUN	**PAJENG**
Kode stasiun	
Lintang Selatan	-7.423303
Bujur Timur	111.887401
Elevasi	

Wilayah Sungai	Bengawan Solo	Kode Database	350122026
Kelurahan/Desa	Pajeng	Tahun Pendirian	2012
Kecamatan	Gondang	Tipe Alat	PHB
Kota/Kab	Bojonegoro	Pengelola	UPT Bojonegoro

Tanggal	Bulan (mm)											
	Jan	Feb	Mar	Apr	Mei	Jun	Jul	Ags	Sep	Okt	Nop	Des
1	13.5	1.5	0	0	0	0	0	0	0	0	0	1.5
2	54	43	0	0.5	0	0	0	0	0	1.5	17.5	0
3	0	0	22	35	0	0	2.5	0	0	67	8	0
4	0	1	11	15	0	0.5	0	0	0	0	0	0
5	36.5	3.5	3	0	0	0	0	0	0	0	11	0
6	0	18.5	4	0	0	0.5	1.5	0	0	40.3	0.5	5
7	0	2	0	0	8	0	0	0	29.5	24	60	0
8	2	0.5	10	0	17.5	0	0	0	0	3.5	3	0
9	2.5	5	77.5	0	10.5	7	0	0	8	12.5	0	1.2
10	19.5	12	45	0	3.5	14.5	0	0	1.5	16	34	0
11	0	0	7.5	46	13.5	25	0	0	82.5	0	9	0
12	84.5	14.5	4	0	0	56	3.5	0	14.5	0	34	14
13	5.5	13.5	1	0	1	0	0	0	0	0	17.5	0
14	0	25.5	8.5	39.5	0.5	18	6.5	27.5	0	0	12	2
15	0	0	5	0	3.5	4	0	0	0.5	0	24	18
16	0	0	1	0	0	22	0	0	0	0	0	26
17	0	11.5	0.5	0	0	1	0	0	0	0	0	24.5
18	0	14.5	5.5	0	0	0	0	0	0	0	36	0
19	29	5	0	0	0	0	0	0	0	0	34.5	0
20	41.5	0	88.5	118	1.5	31	0	0	0	24.5	0	0
21	14	6.5	32.5	0	58	0	0	0	0	0.5	46	22.5
22	5.5	4.5	6.5	7.5	11	0	0	0	0	58.5	0	0
23	11.5	0	0	0	0	0	0	0	0	63	0	17
24	14.5	0	4	1.5	0	0	0	0	0	36.5	16	5.5
25	0	0	1	47	15	0	0	0	0	15	73.5	0
26	6.5	19	0	0	4	0	0	0	0	15	40	0
27	0	38.5	47	0	6.5	28.5	0	0	0	62	57	38
28	1.5	0	7.5	0	0	0	0	0	0	0	0	0
29	1		17.5	0	0	0	0	0	0	0	0	4.5
30	1		2.5	0	0	0	0	0	0	0	1	0
31	6		22		0		0	0		0		1
Total	350	240	434.5	310	154	208	14	27.5	136.5	439.8	534.5	180.7
Periode 1	128	87	172.5	50.5	39.5	22.5	4	0	39	164.8	134	7.7
Periode 2	160.5	84.5	121.5	203.5	20	157	10	27.5	97.5	24.5	167	84.5
Periode 3	55.5	68.5	118.5	56	94.5	28.5	0	0	0	250.5	233.5	87.5
Maksimum	84.5	43	88.5	118	58	56	6.5	27.5	82.5	67	73.5	38
Hari Hujan	19	19	25	9	14	12	4	1	6	15	20	14

Tahunan	3029.5
Hujan Maks	118
Hari Hujan	158

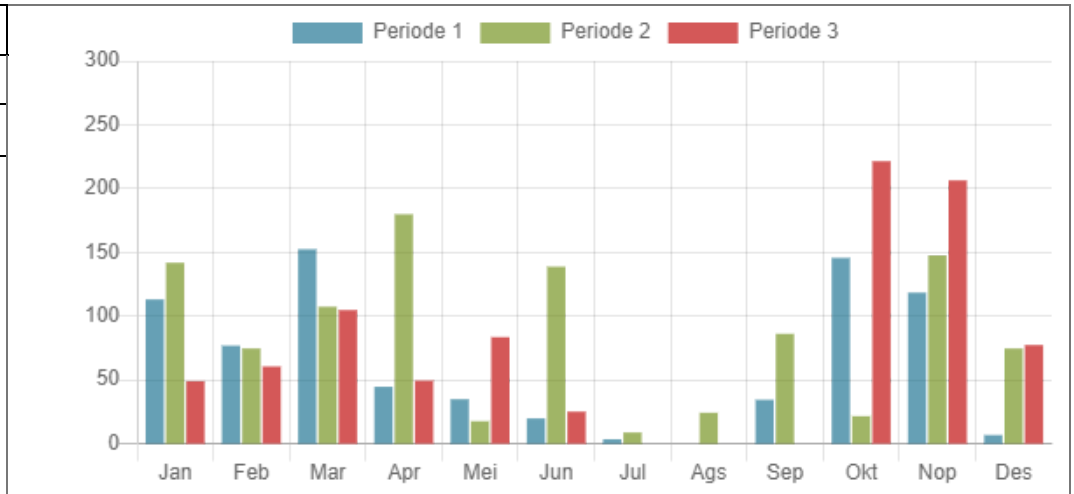

Perbandingan Tiap Periode

DATA CURAH HUJAN HARIAN

Tahun : 2023

NAMA STASIUN	**PAJENG**
Kode stasiun	
Lintang Selatan	-7.423303
Bujur Timur	111.887401
Elevasi	

Wilayah Sungai	Bengawan Solo	Kode Database	350122026
Kelurahan/Desa	Pajeng	Tahun Pendirian	2012
Kecamatan	Gondang	Tipe Alat	PHB
Kota/Kab	Bojonegoro	Pengelola	UPT Bojonegoro

Tanggal	Bulan (mm)											
	Jan	Feb	Mar	Apr	Mei	Jun	Jul	Ags	Sep	Okt	Nop	Des
1	**10**	**2**	**0**	**30**	**0**	**0**	**0**	**0**	**0**	**0**	**0**	**0**
2	**0**	**37**	**15**	**13**	**15.5**	**0**	**0**	**0**	**0**	**0**	**0**	**28**
3	**2**	**6**	**30**	**23**	**0**	**0**	**0**	**0**	**0**	**0**	**0**	**3.5**
4	**0**	**0**	**11**	**10**	**0**	**0**	**0**	**0**	**0**	**0**	**34**	**8**
5	**35**	**10**	**0**	**0**	**0**	**0**	**0**	**0**	**0**	**0**	**0**	**5.5**
6	**0**	**0**	**5.5**	**0**	**0**	**0**	**0**	**0**	**0**	**0**	**3**	**3.5**
7	**0**	**0**	**8**	**19.4**	**16**	**0**	**0**	**0**	**0**	**0**	**0**	**0**
8	**0**	**1**	**0**	**0**	**0**	**0**	**0**	**0**	**0**	**0**	**0**	**3.5**
9	**0**	**0**	**1**	**24**	**0**	**0**	**0**	**0**	**0**	**0**	**0**	**0**
10	**16**	**9**	**17**	**10**	**9.5**	**0**	**0**	**0**	**0**	**0**	**0**	**0**
11	**0**	**0**	**0**	**8.5**	**0**	**0**	**0**	**0**	**0**	**0**	**0**	**0**
12	**0**	**11**	**0**	**0**	**16**	**0**	**0**	**0**	**0**	**0**	**0**	**0**
13	**0**	**35.5**	**0**	**29**	**4.5**	**0**	**0**	**0**	**0**	**0**	**8**	**0**
14	**0**	**0**	**0**	**0**	**0**	**0**	**0**	**0**	**0**	**0**	**0**	**2.5**
15	**8**	**0**	**19**	**0**	**0**	**0**	**0**	**0**	**0**	**0**	**0**	**0**
16	**0.5**	**8**	**5**	**0**	**0**	**0**	**0**	**0**	**0**	**0**	**0**	**0**
17	**10**	**3.2**	**0**	**22**	**0**	**0**	**0**	**0**	**0**	**0**	**0**	**0**
18	**40.5**	**3**	**25**	**1.5**	**0**	**0**	**0**	**0**	**0**	**0**	**0**	**0**
19	**0**	**0**	**15.5**	**0**	**0**	**0**	**0**	**0**	**0**	**0**	**0**	**0**
20	**14.5**	**16**	**4**	**0**	**0**	**0**	**0**	**0**	**0**	**0**	**0**	**0**
21	**6**	**68**	**2.5**	**0**	**0**	**0**	**0**	**0**	**0**	**0**	**0**	**0**
22	**15**	**12.5**	**16**	**27.5**	**0**	**0**	**0**	**0**	**0**	**0**	**0**	**0**
23	**0**	**3**	**0**	**0**	**0**	**0**	**0**	**0**	**0**	**0**	**0**	**0**
24	**0**	**0**	**0**	**0**	**0**	**0**	**0**	**0**	**0**	**15.5**	**6.5**	**0**
25	**0**	**0**	**52**	**42.5**	**0**	**0**	**0**	**0**	**0**	**12**	**1.5**	**12**
26	**12**	**5**	**0**	**0**	**0**	**0**	**0**	**0**	**0**	**0**	**0**	**0**
27	**11**	**0**	**2.5**	**2.5**	**0**	**0**	**0**	**0**	**0**	**0**	**0**	**0**
28	**9**	**21**	**0**	**1**	**0**	**0**	**0**	**0**	**0**	**0**	**16**	**1**
29	**10**		**4**	**9**	**0**	**0**	**0**	**0**	**0**	**0**	**1.5**	**13.5**
30	**19**		**12.5**	**15**	**0**	**0**	**0**	**0**	**0**	**0**	**0**	**0**
31	**0**		**19**		**0**		**0**	**0**		**0**		**18**
Total	218.5	251.2	264.5	287.9	61.5	0	0	0	0	27.5	70.5	99
Periode 1	63	65	87.5	129.4	41	0	0	0	0	0	37	52
Periode 2	73.5	76.7	68.5	61	20.5	0	0	0	0	0	8	2.5
Periode 3	82	109.5	89.5	97.5	0	0	0	0	0	27.5	25.5	26.5
Maksimum	40.5	68	52	42.5	16	0	0	0	0	15.5	34	28
Hari Hujan	16	17	19	17	5	0	0	0	0	2	7	11

Tahunan	1280.6
Hujan Maks	68
Hari Hujan	94

Perbandingan Tiap Periode

DATA CURAH HUJAN HARIAN

Tahun : 2013

NAMA STASIUN	**TRETES/PACAL**
Kode stasiun	
Lintang Selatan	-7.362486
Bujur Timur	111.870759
Elevasi	0

Wilayah Sungai	Bengawan Solo	Kode Database	350122023
Kelurahan/Desa	Kedungsumber	Tahun Pendirian	1979
Kecamatan	Temayang	Tipe Alat	PHO
Kota/Kab	Bojonegoro	Pengelola	UPT Bojonegoro

Tanggal	Bulan (mm)											
	Jan	Feb	Mar	Apr	Mei	Jun	Jul	Ags	Sep	Okt	Nop	Des
1	**19**	**0**	**0**	**33**	**0**	**23**	**0**	**0**	**0**	**0**	**0**	**0**
2	**50**	**82**	**33**	**14**	**0**	**0**	**0**	**0**	**0**	**0**	**0**	**0**
3	**45**	**2**	**0**	**25**	**0**	**6**	**9**	**0**	**0**	**0**	**0**	**4**
4	**0**	**0**	**12**	**0**	**0**	**0**	**3**	**0**	**0**	**0**	**0**	**0**
5	**16**	**12**	**0**	**0**	**0**	**3**	**0**	**0**	**0**	**0**	**6**	**4**
6	**6**	**26**	**3**	**134**	**0**	**0**	**0**	**0**	**0**	**0**	**11**	**0**
7	**0**	**5**	**0**	**18**	**0**	**20**	**0**	**0**	**0**	**0**	**0**	**0**
8	**0**	**0**	**9**	**21**	**0**	**6**	**0**	**0**	**0**	**0**	**24**	**38**
9	**4**	**0**	**25**	**0**	**0**	**7**	**0**	**0**	**0**	**0**	**56**	**0**
10	**0**	**0**	**31**	**32**	**0**	**0**	**4**	**0**	**0**	**0**	**0**	**52**
11	**0**	**0**	**18**	**5**	**0**	**0**	**3**	**0**	**0**	**0**	**0**	**0**
12	**0**	**0**	**23**	**9**	**0**	**0**	**3**	**0**	**0**	**0**	**0**	**21**
13	**0**	**10**	**24**	**0**	**0**	**7**	**0**	**0**	**0**	**0**	**11**	**0**
14	**4**	**0**	**6**	**0**	**20**	**7**	**12**	**0**	**0**	**0**	**20**	**0**
15	**5**	**10**	**0**	**0**	**0**	**0**	**10**	**0**	**0**	**0**	**21**	**21**
16	**0**	**49**	**12**	**0**	**0**	**0**	**0**	**0**	**0**	**0**	**3**	**51**
17	**0**	**53**	**8**	**15**	**0**	**10**	**0**	**0**	**0**	**0**	**6**	**43**
18	**0**	**5**	**14**	**0**	**19**	**0**	**0**	**0**	**0**	**0**	**0**	**9**
19	**0**	**0**	**23**	**56**	**80**	**0**	**0**	**0**	**0**	**5**	**0**	**8**
20	**0**	**0**	**15**	**0**	**0**	**14**	**0**	**0**	**0**	**2**	**0**	**0**
21	**13**	**0**	**0**	**15**	**0**	**0**	**0**	**0**	**0**	**0**	**0**	**0**
22	**9**	**0**	**0**	**0**	**0**	**0**	**0**	**0**	**0**	**0**	**0**	**0**
23	**30**	**5**	**0**	**0**	**0**	**0**	**0**	**0**	**0**	**0**	**0**	**0**
24	**0**	**0**	**0**	**0**	**15**	**0**	**0**	**0**	**0**	**0**	**0**	**0**
25	**0**	**0**	**0**	**0**	**0**	**0**	**0**	**0**	**0**	**0**	**0**	**0**
26	**0**	**10**	**0**	**0**	**0**	**0**	**6**	**0**	**0**	**0**	**110**	**0**
27	**20**	**54**	**0**	**0**	**25**	**0**	**0**	**0**	**0**	**0**	**11**	**0**
28	**30**	**1**	**0**	**0**	**8**	**0**	**0**	**0**	**0**	**0**	**0**	**0**
29	**27**		**0**	**0**	**46**	**0**	**0**	**0**	**0**	**0**	**0**	**0**
30	**8**		**0**	**0**	**0**	**0**	**0**	**18**	**0**	**12**	**0**	**0**
31	**11**		**0**		**4**		**0**	**12**		**24**		**0**
Total	297	324	256	377	217	103	50	30	0	43	279	251
Periode 1	140	127	113	277	0	65	16	0	0	0	97	98
Periode 2	9	127	143	85	119	38	28	0	0	7	61	153
Periode 3	137	70	0	15	94	0	6	18	0	12	121	0
Maksimum	50	82	33	134	80	23	12	18	0	24	110	52
Hari Hujan	16	14	15	12	8	10	8	2	0	4	11	10

Tahunan	2227
Hujan Maks	134
Hari Hujan	110

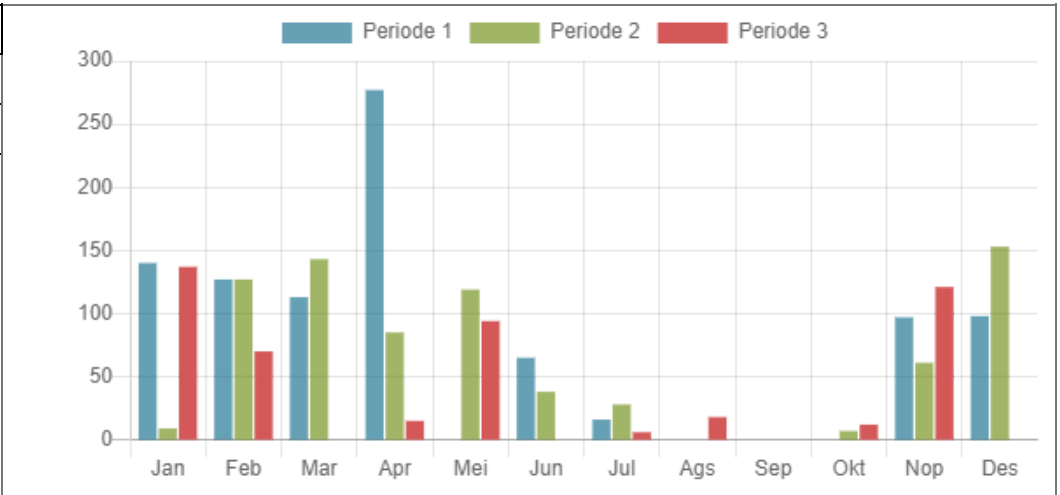

Perbandingan Tiap Periode

DATA CURAH HUJAN HARIAN

Tahun : 2014

NAMA STASIUN	**TRETES/PACAL**
Kode stasiun	
Lintang Selatan	-7.362486
Bujur Timur	111.870759
Elevasi	0

Wilayah Sungai	Bengawan Solo	Kode Database	350122023
Kelurahan/Desa	Kedungsumber	Tahun Pendirian	1979
Kecamatan	Temayang	Tipe Alat	PHO
Kota/Kab	Bojonegoro	Pengelola	UPT Bojonegoro

Tanggal	Bulan (mm)											
	Jan	Feb	Mar	Apr	Mei	Jun	Jul	Ags	Sep	Okt	Nop	Des
1	0	0	0	0	0	0	0	0	0	0	0	0
2	0	0	0	30	0	0	0	0	0	0	0	2
3	0	13	0	0	7	0	0	0	0	0	0	4
4	18	20	0	0	5	0	0	0	0	0	0	35
5	28	4	0	92	11	0	23	0	0	0	0	0
6	40	0	0	0	0	0	0	0	0	0	0	22
7	3	0	0	0	0	0	0	0	0	0	37	9
8	0	0	0	0	0	0	0	0	0	0	2	0
9	12	0	0	31	0	12	0	0	0	0	4	9
10	0	30	0	0	0	0	0	0	0	0	19	0
11	0	0	0	0	0	0	0	0	0	0	2	37
12	0	0	23	39	0	0	0	0	0	0	9	13
13	16	0	0	8	18	0	0	0	0	0	12	0
14	0	0	111	2	7	0	6	0	0	0	13	0
15	0	0	0	35	0	8	0	0	0	0	0	0
16	0	0	0	3	0	0	0	0	0	0	0	29
17	0	0	54	0	0	0	0	0	0	0	0	22
18	0	0	34	0	0	7	0	0	0	0	0	17
19	0	0	5	0	0	0	0	0	0	0	37	0
20	0	0	0	0	0	0	0	0	0	0	0	0
21	13	0	3	0	0	0	0	0	0	0	0	0
22	0	34	20	0	0	0	0	0	0	0	0	0
23	0	71	0	72	0	38	0	0	0	0	14	8
24	11	18	4	0	0	0	0	0	0	0	8	16
25	0	0	0	45	0	0	0	0	0	0	0	12
26	0	0	0	63	0	0	3	0	0	0	0	0
27	0	0	0	12	0	0	0	0	0	0	18	0
28	0	0	0	5	0	0	0	0	0	0	30	0
29	0		0	0	0	5	0	0	0	0	0	0
30	0		0	0	0	0	0	0	0	0	0	40
31	0		0		0		0	0		0		0
Total	141	190	254	437	48	70	32	0	0	0	205	275
Periode 1	101	67	0	153	23	12	23	0	0	0	62	81
Periode 2	16	0	227	87	25	15	6	0	0	0	73	118
Periode 3	24	123	27	197	0	43	3	0	0	0	70	76
Maksimum	40	71	111	92	18	38	23	0	0	0	37	40
Hari Hujan	8	7	8	13	5	5	3	0	0	0	13	15

Tahunan	1652
Hujan Maks	111
Hari Hujan	77

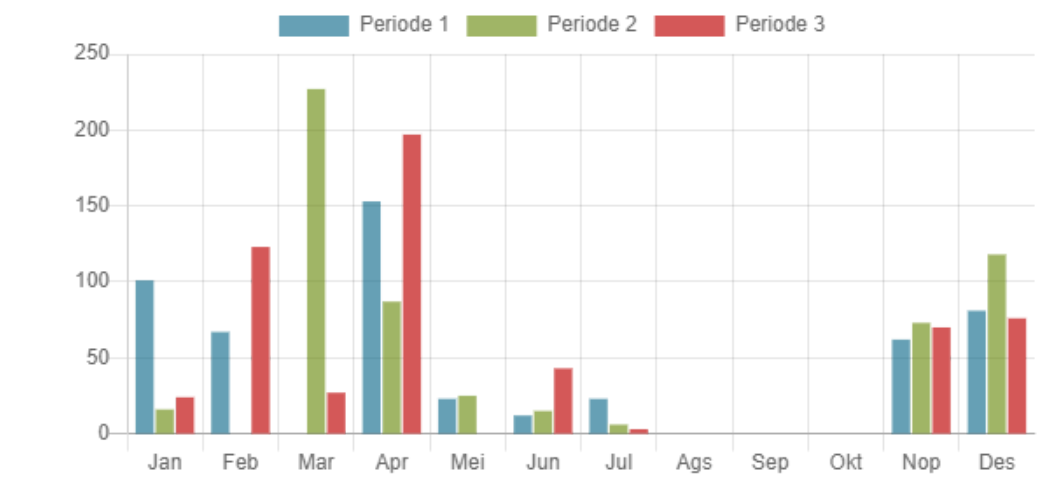

Perbandingan Tiap Periode

DATA CURAH HUJAN HARIAN

Tahun : 2015

NAMA STASIUN	**TRETES/PACAL**
Kode stasiun	
Lintang Selatan	-7.362486
Bujur Timur	111.870759
Elevasi	0

Wilayah Sungai	Bengawan Solo	Kode Database	350122023
Kelurahan/Desa	Kedungsumber	Tahun Pendirian	1979
Kecamatan	Temayang	Tipe Alat	PHO
Kota/Kab	Bojonegoro	Pengelola	UPT Bojonegoro

Tanggal	Bulan (mm)											
	Jan	Feb	Mar	Apr	Mei	Jun	Jul	Ags	Sep	Okt	Nop	Des
1	**12**	**9**	**27**	**15**	**0**	**0**	**0**	**0**	**0**	**0**	**0**	**14**
2	**4**	**5**	**12**	**22**	**0**	**0**	**0**	**0**	**0**	**0**	**0**	**9**
3	**0**	**5**	**0**	**3**	**8**	**29**	**0**	**0**	**0**	**0**	**0**	**0**
4	**2**	**23**	**0**	**13**	**0**	**0**	**0**	**0**	**0**	**0**	**0**	**0**
5	**6**	**36**	**0**	**26**	**0**	**0**	**0**	**0**	**0**	**0**	**0**	**15**
6	**0**	**25**	**0**	**0**	**0**	**0**	**0**	**0**	**0**	**0**	**0**	**14**
7	**0**	**6**	**0**	**12**	**0**	**0**	**0**	**0**	**0**	**0**	**28**	**0**
8	**0**	**29**	**17**	**0**	**0**	**4**	**0**	**0**	**0**	**0**	**0**	**0**
9	**0**	**0**	**0**	**0**	**0**	**0**	**0**	**0**	**0**	**0**	**0**	**4**
10	**0**	**27**	**0**	**0**	**0**	**0**	**0**	**0**	**0**	**0**	**7**	**0**
11	**0**	**31**	**0**	**14**	**0**	**0**	**0**	**0**	**0**	**0**	**0**	**0**
12	**0**	**0**	**0**	**25**	**0**	**0**	**0**	**0**	**0**	**0**	**0**	**12**
13	**5**	**0**	**0**	**5**	**38**	**0**	**0**	**0**	**0**	**0**	**0**	**16**
14	**0**	**37**	**0**	**0**	**0**	**0**	**0**	**0**	**0**	**0**	**0**	**25**
15	**0**	**11**	**48**	**0**	**0**	**0**	**0**	**0**	**0**	**0**	**0**	**9**
16	**0**	**0**	**0**	**0**	**0**	**0**	**0**	**0**	**0**	**0**	**0**	**0**
17	**8**	**35**	**2**	**20**	**0**	**0**	**0**	**0**	**0**	**0**	**0**	**24**
18	**2**	**0**	**4**	**48**	**0**	**0**	**0**	**0**	**0**	**0**	**14**	**0**
19	**25**	**0**	**0**	**0**	**0**	**0**	**0**	**0**	**0**	**0**	**0**	**0**
20	**0**	**0**	**0**	**9**	**0**	**0**	**0**	**0**	**0**	**0**	**0**	**0**
21	**0**	**0**	**0**	**0**	**0**	**0**	**0**	**0**	**0**	**0**	**0**	**0**
22	**22**	**0**	**14**	**0**	**0**	**0**	**0**	**0**	**0**	**0**	**0**	**0**
23	**10**	**0**	**34**	**3**	**0**	**0**	**0**	**0**	**0**	**0**	**0**	**0**
24	**34**	**0**	**0**	**10**	**0**	**0**	**0**	**0**	**0**	**0**	**0**	**0**
25	**13**	**27**	**0**	**0**	**0**	**0**	**0**	**0**	**0**	**0**	**46**	**0**
26	**0**	**27**	**0**	**0**	**0**	**0**	**0**	**0**	**0**	**0**	**19**	**0**
27	**9**	**19**	**0**	**24**	**15**	**0**	**0**	**0**	**0**	**0**	**0**	**10**
28	**4**	**19**	**0**	**0**	**0**	**0**	**0**	**0**	**0**	**0**	**0**	**0**
29	**0**		**0**	**0**	**0**	**0**	**0**	**0**	**0**	**0**	**0**	**0**
30	**26**		**0**	**0**	**0**	**0**	**0**	**0**	**0**	**0**	**0**	**48**
31	**24**		**0**		**0**		**0**	**0**		**0**		**40**
Total	206	371	158	249	61	33	0	0	0	0	114	240
Periode 1	24	165	56	91	8	33	0	0	0	0	35	56
Periode 2	40	114	54	121	38	0	0	0	0	0	14	86
Periode 3	118	92	48	37	15	0	0	0	0	0	65	58
Maksimum	34	37	48	48	38	29	0	0	0	0	46	48
Hari Hujan	16	17	8	15	3	2	0	0	0	0	5	13

Tahunan	1432
Hujan Maks	48
Hari Hujan	79

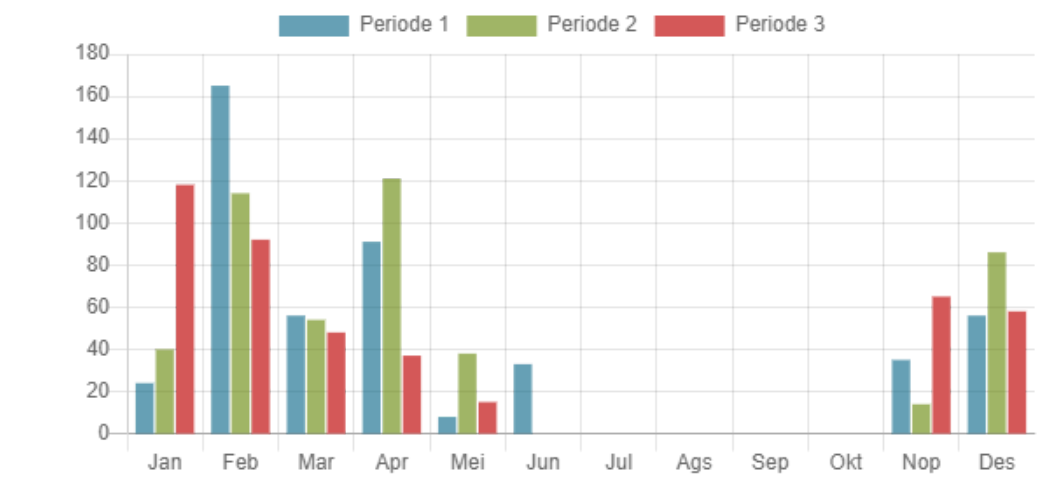

Perbandingan Tiap Periode

DATA CURAH HUJAN HARIAN

Tahun : 2016

NAMA STASIUN	**TRETES/PACAL**
Kode stasiun	
Lintang Selatan	-7.362486
Bujur Timur	111.870759
Elevasi	0

Wilayah Sungai	Bengawan Solo	Kode Database	350122023
Kelurahan/Desa	Kedungsumber	Tahun Pendirian	1979
Kecamatan	Temayang	Tipe Alat	PHO
Kota/Kab	Bojonegoro	Pengelola	UPT Bojonegoro

Tanggal	Bulan (mm)											
	Jan	Feb	Mar	Apr	Mei	Jun	Jul	Ags	Sep	Okt	Nop	Des
1	32	0	0	2	0	3	0	0	0	0	0	4
2	0	0	6	13	0	21	0	0	0	0	0	38
3	0	9	0	0	4	0	0	0	0	17	80	23
4	5	2	17	0	0	0	0	0	0	0	0	0
5	0	32	4	26	0	0	0	0	0	12	37	0
6	0	0	10	0	0	0	0	0	0	0	0	44
7	0	12	6	0	0	0	0	0	0	0	0	2
8	0	8	0	0	0	0	0	0	0	0	0	2
9	26	34	54	12	0	0	0	0	2	20	2	15
10	0	0	0	0	5	0	0	0	0	17	92	6
11	24	3	36	0	0	0	0	0	0	0	3	0
12	2	40	0	0	0	0	5	0	0	2	0	0
13	0	0	4	0	0	0	0	9	0	0	0	0
14	0	0	0	0	0	7	0	0	0	0	24	21
15	0	0	0	9	0	0	0	0	0	0	4	0
16	0	5	0	3	11	24	4	4	20	0	44	16
17	0	0	0	3	13	0	0	0	0	0	64	0
18	0	0	0	15	58	0	0	0	0	0	0	15
19	0	0	10	0	0	28	0	0	0	0	0	9
20	93	6	20	0	7	0	19	0	0	0	0	9
21	0	9	0	0	0	0	0	0	0	0	0	0
22	24	0	0	0	8	0	0	0	0	0	11	0
23	0	8	0	0	2	0	23	0	0	8	29	0
24	0	0	0	0	0	0	0	0	0	0	2	7
25	0	10	0	0	8	0	0	0	0	9	0	0
26	12	3	45	0	0	0	0	0	0	0	50	0
27	6	18	0	0	0	0	0	0	4	0	3	0
28	9	40	0	13	4	12	0	0	19	24	39	0
29	0	4	12	4	0	35	0	2	0	0	17	0
30	0		0	1	0	0	0	0	0	0	0	0
31	0		35		11		0	0		0		0
Total	233	243	259	101	131	130	51	15	45	109	501	211
Periode 1	63	97	97	53	9	24	0	0	2	66	211	134
Periode 2	119	54	70	30	89	59	28	13	20	2	139	70
Periode 3	51	92	57	18	22	47	23	2	23	41	151	7
Maksimum	93	40	54	26	58	35	23	9	20	24	92	44
Hari Hujan	10	17	13	11	11	7	4	3	4	8	16	14

Tahunan	2029
Hujan Maks	93
Hari Hujan	118

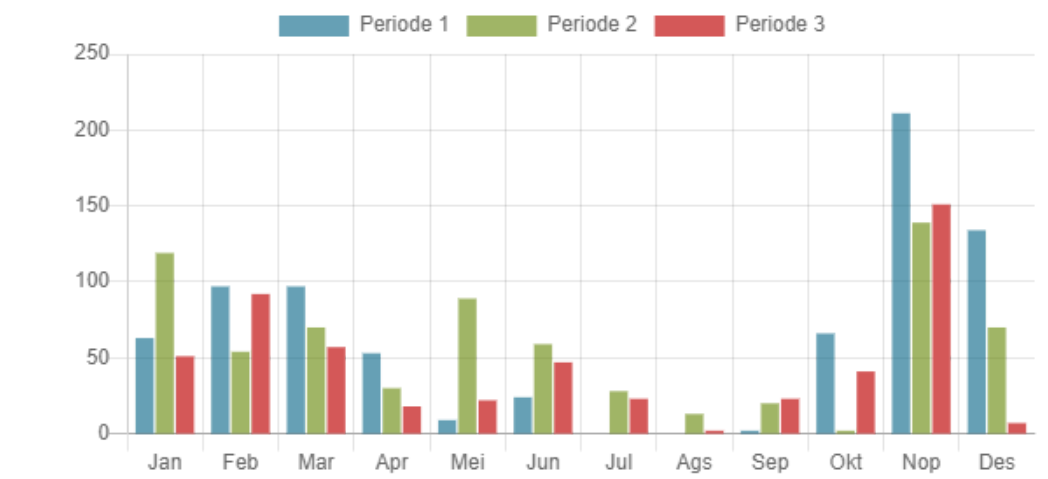

Perbandingan Tiap Periode

DATA CURAH HUJAN HARIAN

Tahun : 2017

NAMA STASIUN	**TRETES/PACAL**
Kode stasiun	
Lintang Selatan	-7.362486
Bujur Timur	111.870759
Elevasi	0

Wilayah Sungai	Bengawan Solo	Kode Database	350122023
Kelurahan/Desa	Kedungsumber	Tahun Pendirian	1979
Kecamatan	Temayang	Tipe Alat	PHO
Kota/Kab	Bojonegoro	Pengelola	UPT Bojonegoro

Tanggal	Bulan (mm)											
	Jan	Feb	Mar	Apr	Mei	Jun	Jul	Ags	Sep	Okt	Nop	Des
1	**0**	**10**	**0**	**68**	**0**	**0**	**0**	**0**	**0**	**0**	**0**	**212**
2	**0**	**19**	**18**	**2**	**0**	**0**	**0**	**0**	**0**	**0**	**0**	**0**
3	**0**	**0**	**2**	**7**	**0**	**0**	**0**	**0**	**0**	**0**	**0**	**0**
4	**0**	**31**	**0**	**46**	**0**	**0**	**0**	**0**	**0**	**0**	**0**	**0**
5	**13**	**0**	**15**	**5**	**0**	**0**	**0**	**0**	**0**	**0**	**8**	**7**
6	**12**	**0**	**0**	**0**	**0**	**0**	**0**	**0**	**0**	**14**	**20**	**0**
7	**19**	**17**	**0**	**10**	**0**	**0**	**0**	**0**	**0**	**0**	**0**	**3**
8	**3**	**0**	**0**	**4**	**0**	**0**	**0**	**0**	**0**	**0**	**12**	**6**
9	**0**	**0**	**0**	**0**	**0**	**0**	**0**	**0**	**0**	**0**	**45**	**60**
10	**0**	**0**	**0**	**0**	**0**	**0**	**0**	**0**	**0**	**5**	**2**	**0**
11	**12**	**0**	**7**	**58**	**0**	**0**	**0**	**0**	**0**	**0**	**3**	**9**
12	**10**	**0**	**13**	**5**	**0**	**0**	**0**	**0**	**0**	**0**	**0**	**10**
13	**23**	**8**	**18**	**0**	**0**	**0**	**0**	**0**	**0**	**0**	**16**	**25**
14	**4**	**2**	**14**	**29**	**0**	**0**	**0**	**0**	**0**	**0**	**4**	**2**
15	**20**	**29**	**21**	**0**	**0**	**0**	**0**	**0**	**0**	**0**	**0**	**6**
16	**5**	**14**	**7**	**0**	**0**	**0**	**0**	**0**	**0**	**4**	**0**	**0**
17	**22**	**38**	**0**	**0**	**0**	**0**	**0**	**0**	**0**	**0**	**74**	**0**
18	**18**	**0**	**0**	**0**	**0**	**0**	**0**	**0**	**0**	**17**	**4**	**2**
19	**0**	**0**	**0**	**0**	**0**	**0**	**43**	**0**	**0**	**0**	**23**	**18**
20	**0**	**0**	**0**	**0**	**0**	**0**	**0**	**0**	**0**	**0**	**13**	**11**
21	**2**	**33**	**16**	**0**	**0**	**0**	**0**	**0**	**0**	**0**	**11**	**4**
22	**5**	**32**	**2**	**27**	**0**	**0**	**0**	**0**	**0**	**0**	**80**	**0**
23	**15**	**29**	**0**	**0**	**0**	**0**	**0**	**0**	**0**	**0**	**10**	**3**
24	**0**	**0**	**0**	**0**	**0**	**0**	**0**	**0**	**0**	**25**	**0**	**0**
25	**22**	**38**	**80**	**7**	**0**	**0**	**0**	**0**	**37**	**0**	**44**	**0**
26	**5**	**0**	**7**	**0**	**0**	**0**	**0**	**0**	**0**	**25**	**12**	**4**
27	**0**	**0**	**0**	**0**	**0**	**0**	**0**	**0**	**0**	**0**	**0**	**0**
28	**4**	**64**	**0**	**0**	**0**	**0**	**0**	**0**	**76**	**34**	**34**	**8**
29	**9**		**0**	**0**	**0**	**21**	**0**	**0**	**34**	**13**	**3**	**0**
30	**14**		**3**	**10**	**0**	**0**	**0**	**0**	**5**	**0**	**0**	**0**
31	**0**		**15**		**0**							
Total	237	364	238	278	0	21	43	0	152	137	418	390
Periode 1	47	77	35	142	0	0	0	0	0	19	87	288
Periode 2	114	91	80	92	0	0	43	0	0	21	137	83
Periode 3	76	196	108	44	0	21	0	0	152	97	194	19
Maksimum	23	64	80	68	0	21	43	0	76	34	80	212
Hari Hujan	20	14	15	13	0	1	1	0	4	8	19	17

Tahunan	2278
Hujan Maks	212
Hari Hujan	112

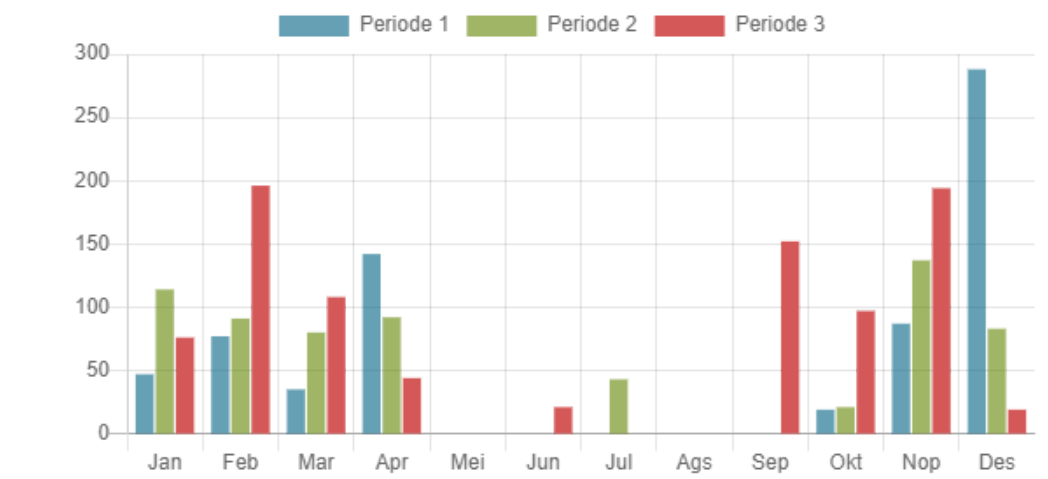

Perbandingan Tiap Periode

DATA CURAH HUJAN HARIAN

Tahun : 2018

NAMA STASIUN	**TRETES/PACAL**
Kode stasiun	
Lintang Selatan	-7.362486
Bujur Timur	111.870759
Elevasi	0

Wilayah Sungai	Bengawan Solo	Kode Database	350122023
Kelurahan/Desa	Kedungsumber	Tahun Pendirian	1979
Kecamatan	Temayang	Tipe Alat	PHO
Kota/Kab	Bojonegoro	Pengelola	UPT Bojonegoro

Tanggal	Bulan (mm)											
	Jan	Feb	Mar	Apr	Mei	Jun	Jul	Ags	Sep	Okt	Nop	Des
1	0	0	0	14	0	0	0	0	0	0	0	16
2	0	4	12	8	0	0	0	0	0	0	0	0
3	0	3	24	2	0	0	0	0	0	0	0	3
4	39	0	0	0	0	0	0	0	0	0	0	18
5	4	2	49	0	0	0	0	0	0	0	4	0
6	84	0	1	0	0	0	0	0	0	0	0	22
7	50	9	0	8	0	0	0	0	0	0	2	11
8	22	9	35	7	0	0	0	0	0	0	3	0
9	0	14	31	5	0	0	0	0	0	0	9	0
10	24	19	46	10	0	0	0	0	0	0	0	0
11	6	13	77	0	0	0	0	0	0	0	16	59
12	5	3	17	2	0	0	0	0	0	0	0	3
13	0	0	10	1	0	0	0	0	0	0	26	9
14	0	8	9	0	0	0	0	0	0	0	0	0
15	10	0	0	0	0	0	0	0	0	0	0	4
16	0	60	0	0	7	0	0	0	0	0	0	75
17	0	0	5	0	0	0	0	0	0	0	0	0
18	0	0	41	30	0	0	0	0	0	0	0	0
19	18	0	0	7	0	0	0	0	0	0	28	0
20	11	59	0	6	0	1	0	0	0	0	33	3
21	0	41	0	11	0	20	0	0	2	2	0	0
22	0	85	10	3	14	0	0	0	0	0	0	0
23	3	42	2	8	0	0	0	0	0	0	0	25
24	0	8	0	7	0	0	0	0	0	0	0	17
25	0	18	0	0	10	0	0	0	0	0	0	0
26	16	4	0	0	0	0	0	0	0	0	112	70
27	1	2	0	0	0	0	0	0	0	0	0	34
28	0	0	0	6	0	0	0	0	0	0	0	8
29	0		0	0	0	0	0	0	0	0	3	0
30	0		0	0	0	0	0	0	0	0	0	0
31	0		0		0		0	0		0		0
Total	293	403	369	135	31	21	0	0	2	2	236	377
Periode 1	223	60	198	54	0	0	0	0	0	0	18	70
Periode 2	50	143	159	46	7	1	0	0	0	0	103	153
Periode 3	20	200	12	35	24	20	0	0	2	2	115	154
Maksimum	84	85	77	30	14	20	0	0	2	2	112	75
Hari Hujan	14	19	15	17	3	2	0	0	1	1	10	16

Tahunan	1869
Hujan Maks	112
Hari Hujan	98

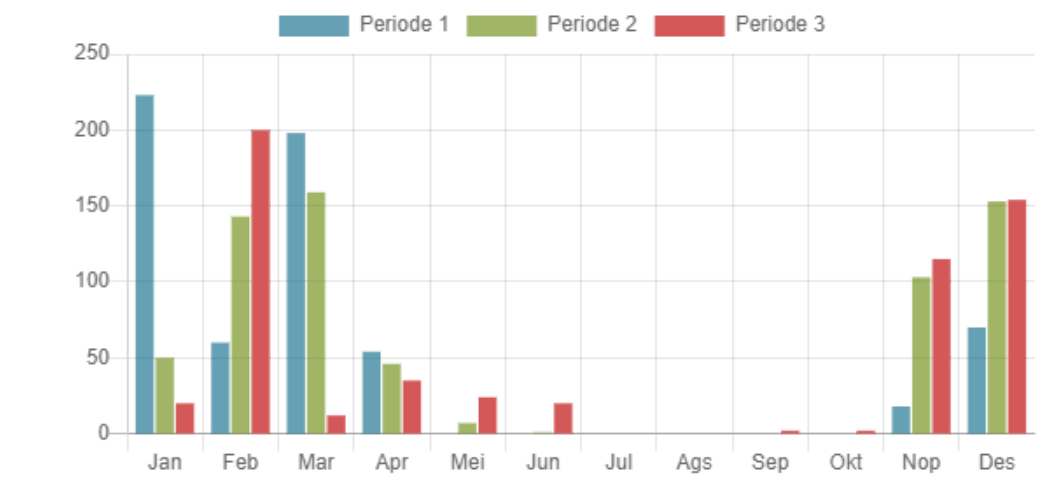

Perbandingan Tiap Periode

DATA CURAH HUJAN HARIAN

Tahun : 2019

NAMA STASIUN	**TRETES/PACAL**
Kode stasiun	
Lintang Selatan	-7.362486
Bujur Timur	111.870759
Elevasi	0

Wilayah Sungai	Bengawan Solo	Kode Database	350122023
Kelurahan/Desa	Kedungsumber	Tahun Pendirian	1979
Kecamatan	Temayang	Tipe Alat	PHO
Kota/Kab	Bojonegoro	Pengelola	UPT Bojonegoro

Tanggal	Bulan (mm)											
	Jan	Feb	Mar	Apr	Mei	Jun	Jul	Ags	Sep	Okt	Nop	Des
1												
2												
3												
4												
5												
6												
7												
8												
9												
10												
11												
12												
13												
14												
15												
16												
17												
18												
19												
20												
21												
22												
23												
24												
25												
26												
27												
28												
29												
30												
31												
Total	0	0	0	0	0	0	0	0	0	0	0	0
Periode 1	0	0	0	0	0	0	0	0	0	0	0	0
Periode 2	0	0	0	0	0	0	0	0	0	0	0	0
Periode 3	0	0	0	0	0	0	0	0	0	0	0	0
Maksimum	0	0	0	0	0	0	0	0	0	0	0	0
Hari Hujan	0	0	0	0	0	0	0	0	0	0	0	0

Tahunan	0
Hujan Maks	0
Hari Hujan	0

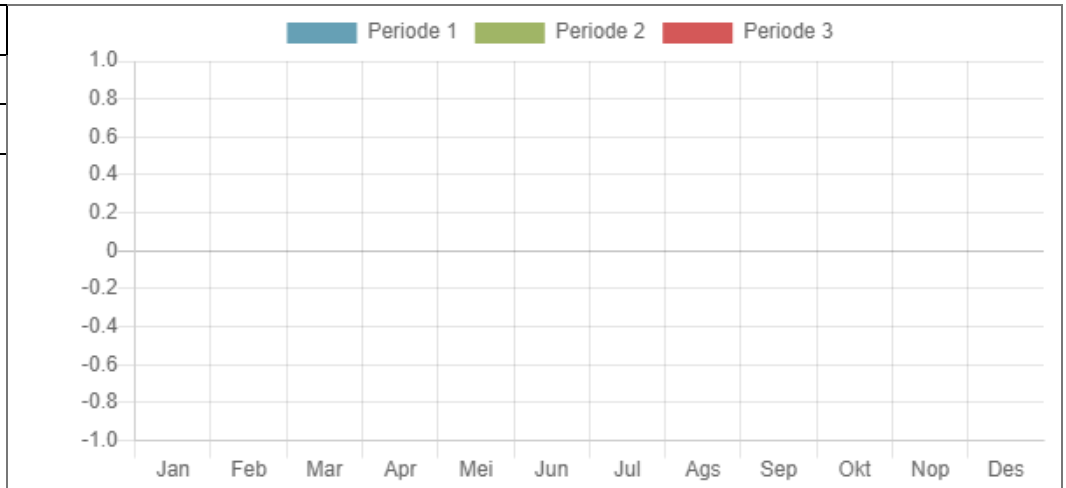

Perbandingan Tiap Periode

DATA CURAH HUJAN HARIAN

Tahun : 2020

NAMA STASIUN	**TRETES/PACAL**
Kode stasiun	
Lintang Selatan	-7.362486
Bujur Timur	111.870759
Elevasi	0

Wilayah Sungai	Bengawan Solo	Kode Database	350122023
Kelurahan/Desa	Kedungsumber	Tahun Pendirian	1979
Kecamatan	Temayang	Tipe Alat	PHO
Kota/Kab	Bojonegoro	Pengelola	UPT Bojonegoro

Tanggal	Bulan (mm)											
	Jan	Feb	Mar	Apr	Mei	Jun	Jul	Ags	Sep	Okt	Nop	Des
1	29.3	39	46	12	0	0	0	0	0	0	86	0
2	28	25	2.5	0	0	0	0	0	0	0	19	84
3	0	12	7	0	0	0	0	0	2	31	14	3.5
4	0	68	0	51	0	0	0	0	0	0	0	5.5
5	3	9.5	2	26	5	0	0	0	0	0	0	11
6	19	3	0	23	7	0	0	0	0	0	0	49
7	10	0	64	0	0	0	0	0	0	0	0	11
8	12.8	20	0	23	0	0	0	0	0	0	0	6
9	6	0	9	27	0	0	0	0	0	0	0	0
10	9	1	0	0	12	0	0	0	0	0	0	4
11	2	15	0	0	3	0	0	0	0	0	6.2	39
12	0	2	16	0	5	0	0	12	0	0	0.7	25
13	0	0	0	0	0	0	0	0	0	0	55.4	0
14	0	0	0	20	5	0	0	0	0	0	0	0.5
15	0	0	2	0	0	0	0	0	0	0	0	12
16	7	0	29	0	0	0	0	2	0	0	19	16
17	0	18	0	0	0	0	0	0	0	0	0	0
18	0	24	12	0	0	0	0	0	0	0	0	0
19	0	0	0	0	13	0	0	0	0	0	0	0
20	0	7	24	0	7	0	0	0	0	0	0	0
21	37	0	0	0	0	0	0	0	2	27	0	0
22	0	4	0	0	0	0	0	0	3	0	0	0
23	0	3	0	0	10	0	0	0	0	4	55.4	33
24	27	0	0	0	0	0	0	0	0	7	40	0
25	65	0	0	0	0	0	0	0	0	20	0	0
26	27	4	12	0	4	0	0	0	0	13	8.6	4.2
27	0	10	0	0	3	0	0	0	0	25	0	0
28	0	0	14	0	1	0	0	0	0	30	17.4	15
29	0	47	2	0	20	0	0	0	0	0	61.8	9.5
30	0		0	0	0	0	0	0	0	0	77	15.6
31	1		0		2		0	0		0		32.4
Total	283.1	311.5	241.5	182	97	0	0	14	7	157	460.5	376.2
Periode 1	117.1	177.5	130.5	162	24	0	0	0	2	31	119	174
Periode 2	9	66	83	20	33	0	0	14	0	0	81.3	92.5
Periode 3	156	68	28	0	38	0	0	0	5	126	260.2	77.3
Maksimum	65	68	64	51	20	0	0	12	3	31	86	84
Hari Hujan	15	18	14	7	14	0	0	2	3	8	13	19

Tahunan	2129.8
Hujan Maks	86
Hari Hujan	113

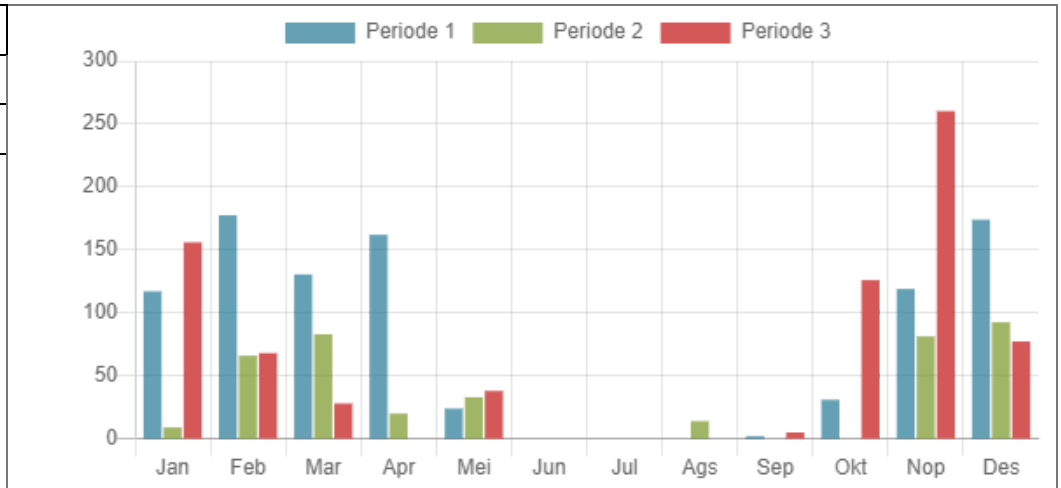

Perbandingan Tiap Periode

DATA CURAH HUJAN HARIAN

Tahun : 2021

NAMA STASIUN	**TRETES/PACAL**
Kode stasiun	
Lintang Selatan	-7.362486
Bujur Timur	111.870759
Elevasi	0

Wilayah Sungai	Bengawan Solo	Kode Database	350122023
Kelurahan/Desa	Kedungsumber	Tahun Pendirian	1979
Kecamatan	Temayang	Tipe Alat	PHO
Kota/Kab	Bojonegoro	Pengelola	UPT Bojonegoro

Tanggal	Bulan (mm)											
	Jan	Feb	Mar	Apr	Mei	Jun	Jul	Ags	Sep	Okt	Nop	Des
1	**4**	**8**	**0**	**7**	**0**	**0**	**0**	**15**	**0**	**0**	**0**	**18**
2	**19**	**0**	**0**	**17**	**0**	**53**	**0**	**2**	**0**	**0**	**0**	**4**
3	**48**	**0**	**38**	**0**	**0**	**0**	**0**	**0**	**0**	**0**	**17**	**23**
4	**3**	**2**	**7**	**12**	**0**	**0**	**0**	**3**	**0**	**0**	**0**	**0**
5	**9**	**17**	**25**	**4**	**0**	**0**	**0**	**0**	**0**	**6**	**93**	**4**
6	**8**	**0**	**0**	**0**	**3**	**0**	**0**	**0**	**0**	**0**	**2**	**0**
7	**2**	**0**	**0**	**26**	**0**	**0**	**0**	**0**	**0**	**0**	**0**	**3**
8	**11**	**0**	**15**	**0**	**0**	**0**	**0**	**0**	**10**	**0**	**0**	**10**
9	**16**	**26**	**49**	**0**	**0**	**1**	**7**	**0**	**0**	**0**	**0**	**2**
10	**0**	**0**	**1**	**0**	**0**	**0**	**5**	**0**	**0**	**0**	**53**	**15**
11	**14**	**42**	**0**	**0**	**0**	**13**	**0**	**0**	**0**	**58**	**19**	**0**
12	**2**	**7**	**9**	**0**	**0**	**4**	**0**	**0**	**4**	**0**	**20**	**47**
13	**15**	**0**	**8**	**3**	**0**	**0**	**0**	**0**	**14**	**0**	**0**	**0**
14	**35**	**0**	**62**	**12**	**0**	**0**	**0**	**59**	**0**	**0**	**18**	**0**
15	**12**	**4**	**20**	**5**	**0**	**23**	**0**	**0**	**10**	**0**	**4**	**0**
16	**0**	**0**	**0**	**0**	**0**	**6**	**0**	**0**	**0**	**0**	**5**	**80**
17	**0**	**0**	**0**	**0**	**0**	**13**	**0**	**0**	**24**	**0**	**3**	**0**
18	**0**	**48**	**0**	**0**	**0**	**0**	**0**	**0**	**0**	**29**	**0**	**0**
19	**3**	**2**	**16**	**0**	**12**	**2**	**0**	**0**	**0**	**13**	**33**	**20**
20	**0**	**0**	**1**	**0**	**0**	**8**	**1**	**0**	**0**	**20**	**17**	**7**
21	**26**	**0**	**4**	**0**	**0**	**0**	**0**	**0**	**0**	**5**	**0**	**0**
22	**24**	**8**	**0**	**0**	**0**	**0**	**0**	**4**	**3**	**0**	**0**	**33**
23	**6**	**25**	**23**	**0**	**0**	**0**	**0**	**0**	**0**	**3**	**2**	**0**
24	**0**	**0**	**20**	**0**	**0**	**0**	**0**	**0**	**0**	**0**	**32**	**0**
25	**16**	**7**	**0**	**2**	**7**	**6**	**0**	**0**	**0**	**0**	**3**	**0**
26	**1**	**10**	**0**	**0**	**0**	**0**	**0**	**0**	**38**	**0**	**27**	**0**
27	**46**	**0**	**0**	**0**	**0**	**0**	**0**	**0**	**0**	**3**	**36**	**18**
28	**1**	**10**	**3**	**56**	**0**	**0**	**0**	**0**	**0**	**0**	**83**	**39**
29	**4**		**0**	**0**	**0**	**0**	**0**	**0**	**0**	**0**	**2**	**57**
30	**0**		**0**	**0**	**0**	**0**	**0**	**0**	**0**	**5**	**4**	**44**
31	**0**		**17**		**0**		**0**	**0**		**0**		**3**
Total	325	216	318	144	22	129	13	83	103	142	473	427
Periode 1	120	53	135	66	3	54	12	20	10	6	165	79
Periode 2	81	103	116	20	12	69	1	59	52	120	119	154
Periode 3	124	60	50	58	7	6	0	4	41	16	189	191
Maksimum	48	48	62	56	12	53	7	59	38	58	93	80
Hari Hujan	23	14	17	10	3	10	3	5	7	9	20	18

Tahunan	2395
Hujan Maks	93
Hari Hujan	139

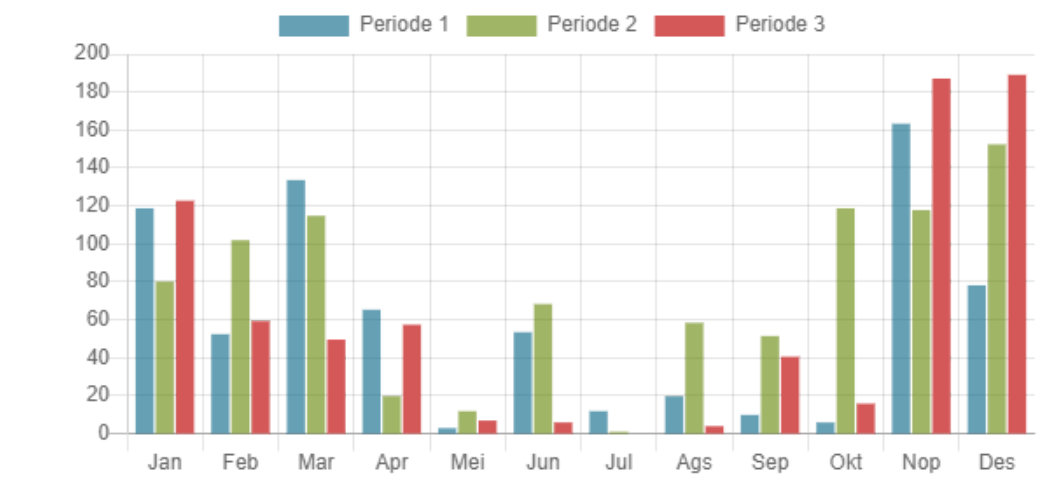

Perbandingan Tiap Periode

DATA CURAH HUJAN HARIAN

Tahun : 2022

NAMA STASIUN	**TRETES/PACAL**
Kode stasiun	
Lintang Selatan	-7.362486
Bujur Timur	111.870759
Elevasi	0

Wilayah Sungai	Bengawan Solo	Kode Database	350122023
Kelurahan/Desa	Kedungsumber	Tahun Pendirian	1979
Kecamatan	Temayang	Tipe Alat	PHO
Kota/Kab	Bojonegoro	Pengelola	UPT Bojonegoro

Tanggal	Bulan (mm)											
	Jan	Feb	Mar	Apr	Mei	Jun	Jul	Ags	Sep	Okt	Nop	Des
1	**14.5**	**4.8**	**1**	**0**	**0**	**0**	**0**	**0**	**0**	**0**	**0**	**3.6**
2	**32**	**61**	**13.5**	**1**	**0**	**0**	**0**	**0**	**0**	**1**	**37.4**	**0**
3	**10.4**	**0**	**8.5**	**5.6**	**0**	**0**	**1**	**0**	**0**	**45.5**	**54**	**0**
4	**0**	**0**	**0**	**53**	**0**	**0**	**0**	**0**	**0**	**4.5**	**0**	**0**
5	**11**	**0**	**3.5**	**19**	**0**	**1.6**	**0**	**0**	**0**	**7**	**2.8**	**5**
6	**0**	**4**	**38**	**3.5**	**0**	**24**	**24**	**0**	**0**	**9**	**10.8**	**6**
7	**1.5**	**3**	**6**	**0**	**0**	**1**	**0**	**0**	**7.8**	**17.5**	**4.2**	**0**
8	**3**	**0**	**40.5**	**15**	**0**	**0**	**0**	**0**	**0**	**32**	**6**	**0**
9	**1.5**	**17**	**22.8**	**0**	**0**	**1**	**0**	**0**	**7**	**14**	**0**	**20**
10	**11**	**27**	**29.5**	**9**	**0**	**2**	**0**	**0**	**0**	**17**	**8.5**	**0**
11	**1**	**4**	**33**	**6.5**	**8.5**	**0**	**0**	**0**	**18**	**0**	**5**	**0**
12	**72**	**6**	**5**	**0**	**0**	**27.5**	**23**	**0**	**3.8**	**7.4**	**66**	**0**
13	**3**	**10**	**5.8**	**0**	**0**	**0**	**0**	**0**	**0**	**0**	**0**	**0**
14	**2**	**8.5**	**3**	**58.5**	**5**	**61.5**	**25**	**11**	**0**	**0**	**8**	**0**
15	**0**	**0**	**1**	**0**	**21**	**0**	**0**	**0**	**2**	**1.6**	**40.2**	**0**
16	**2**	**0**	**13.5**	**0**	**0**	**11.5**	**0**	**0**	**0**	**0**	**0**	**7.2**
17	**0**	**9.5**	**0**	**0**	**0**	**0**	**0**	**4.6**	**0**	**0**	**0**	**25**
18	**10**	**2**	**0**	**2**	**0**	**0**	**0**	**0**	**0**	**0**	**23**	**0**
19	**34**	**1.5**	**0**	**0**	**4**	**0**	**0**	**0**	**0**	**0**	**38**	**0**
20	**26**	**17.5**	**44.5**	**6**	**17**	**4.5**	**0**	**0**	**0**	**35.8**	**0**	**0**
21	**7**	**11.5**	**17.5**	**0**	**84**	**0**	**0**	**0**	**0**	**1.6**	**28**	**11.4**
22	**3.2**	**0**	**13**	**3.6**	**22**	**0**	**0**	**0**	**2**	**43.6**	**0**	**0**
23	**8**	**0**	**0**	**0**	**0**	**0**	**0**	**0**	**0**	**7.9**	**3**	**9**
24	**4**	**3**	**3**	**0**	**0**	**0**	**0**	**0**	**0**	**32**	**39.6**	**1**
25	**0**	**0**	**43**	**25**	**22**	**0**	**0**	**0**	**0**	**0**	**95**	**1.2**
26	**1.5**	**13**	**0**	**62**	**8**	**0**	**0**	**0**	**0**	**11.5**	**24**	**0**
27	**0**	**13.5**	**7.5**	**0**	**3**	**3.8**	**0**	**0**	**0**	**10.4**	**1**	**3.2**
28	**5.8**	**5.4**	**15.5**	**0**	**0**	**0**	**0**	**0**	**0**	**0**	**0**	**0**
29	**4**		**2.4**	**0**	**4**	**0**	**0**	**0**	**0**	**0**	**1.2**	**4.2**
30	**0**		**22.5**	**0**	**0**	**0**	**0**	**0**	**0**	**0**	**2**	**0**
31	**8**		**2.7**		**0**		**0**	**0**		**0**		**4.2**
Total	276.4	222.2	396.2	269.7	198.5	138.4	73	15.6	40.6	299.3	497.7	101
Periode 1	84.9	116.8	163.3	106.1	0	29.6	25	0	14.8	147.5	123.7	34.6
Periode 2	150	59	105.8	73	55.5	105	48	15.6	23.8	44.8	180.2	32.2
Periode 3	33.5	46.4	124.4	90.6	143	3.8	0	0	2	107	193.8	30
Maksimum	72	61	44.5	62	84	61.5	25	11	18	45.5	95	25
Hari Hujan	24	19	25	14	11	10	4	2	6	18	21	13

Tahunan	2528.6
Hujan Maks	95
Hari Hujan	167

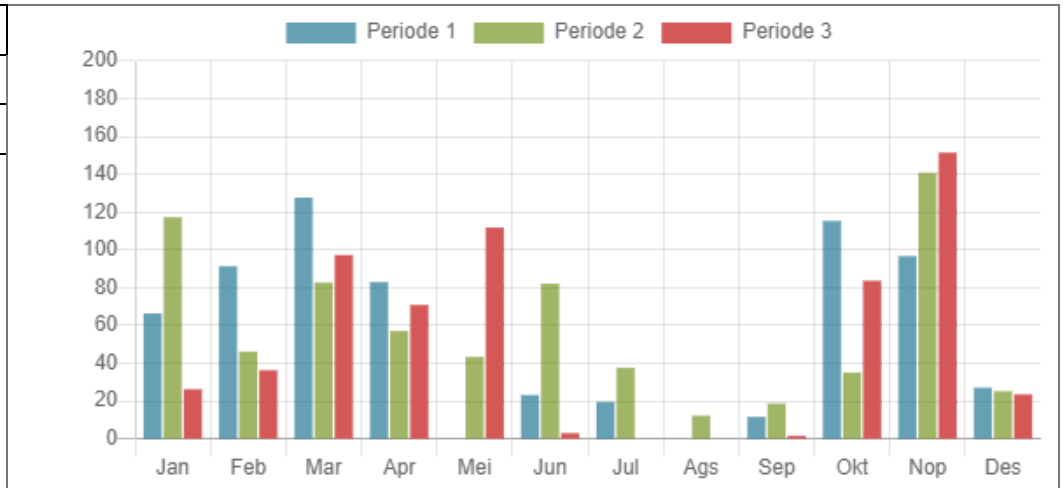

Perbandingan Tiap Periode

DATA CURAH HUJAN HARIAN

Tahun : 2023

NAMA STASIUN	**TRETES/PACAL**
Kode stasiun	
Lintang Selatan	-7.362486
Bujur Timur	111.870759
Elevasi	0

Wilayah Sungai	Bengawan Solo	Kode Database	350122023
Kelurahan/Desa	Kedungsumber	Tahun Pendirian	1979
Kecamatan	Temayang	Tipe Alat	PHO
Kota/Kab	Bojonegoro	Pengelola	UPT Bojonegoro

Tanggal	Bulan (mm)											
	Jan	Feb	Mar	Apr	Mei	Jun	Jul	Ags	Sep	Okt	Nop	Des
1	**6**	**0**	**0**	**35.8**	**0**	**0**	**0**	**0**	**0**	**0**	**1.2**	**20**
2	**0**	**7.2**	**13.6**	**1**	**10**	**0**	**0**	**0**	**0**	**0**	**0**	**11.6**
3	**0**	**8.5**	**10.5**	**28.5**	**0**	**0**	**0**	**0**	**0**	**0**	**0**	**0.8**
4	**0**	**0**	**0**	**1.2**	**10.4**	**0**	**0**	**0**	**0**	**0**	**2**	**4.4**
5	**3.5**	**50**	**3.8**	**0**	**0**	**0**	**0**	**0**	**0**	**0**	**31.2**	**20.4**
6	**1.2**	**0**	**11.4**	**0**	**0**	**0**	**0**	**0**	**0**	**0**	**0**	**9.4**
7	**0**	**4**	**0**	**10**	**0**	**0**	**0**	**0**	**0**	**0**	**0**	**0**
8	**0**	**0**	**0**	**0**	**0**	**0**	**0**	**0**	**0**	**0**	**0**	**10.8**
9	**10.4**	**0**	**0**	**3.4**	**0**	**0**	**0**	**0**	**0**	**0**	**0**	**0**
10	**25**	**1**	**1.8**	**0**	**9.5**	**5**	**0**	**0**	**0**	**0**	**0**	**0**
11	**0**	**0**	**0**	**30.5**	**0**	**0**	**0**	**0**	**0**	**0**	**0**	**0.6**
12	**0**	**26**	**6**	**0**	**43.6**	**0**	**0**	**0**	**0**	**0**	**3.5**	**0**
13	**0**	**8.8**	**0**	**74.6**	**0**	**0**	**0**	**0**	**0**	**0**	**0**	**0**
14	**0**	**0**	**0**	**0**	**0**	**0**	**0**	**0**	**0**	**9.5**	**2.8**	**14.6**
15	**3.6**	**0**	**2.5**	**0**	**0**	**0**	**0**	**0**	**0**	**0**	**0**	**0**
16	**6.4**	**35**	**0**	**0**	**0**	**0**	**0**	**0**	**0**	**0**	**0**	**0**
17	**1.2**	**1.4**	**0**	**11.2**	**0**	**0**	**0**	**0**	**0**	**0**	**0**	**0**
18	**1.5**	**3**	**42.5**	**4**	**0**	**0**	**0**	**0**	**0**	**0**	**0**	**0**
19	**60.4**	**0**	**0**	**33.5**	**0**	**0**	**0**	**0**	**0**	**0**	**0**	**0**
20	**0**	**18**	**2**	**0**	**0**	**0**	**0**	**0**	**0**	**0**	**0**	**0**
21	**8.6**	**5.4**	**2.4**	**9**	**0**	**0**	**0**	**0**	**0**	**0**	**0**	**0**
22	**17**	**9**	**7**	**53**	**0**	**0**	**0**	**0**	**0**	**0**	**13.4**	**0**
23	**0**	**0**	**0**	**0**	**0**	**0**	**0**	**0**	**0**	**0**	**0**	**0**
24	**0**	**0**	**0**	**0**	**0**	**0**	**0**	**0**	**0**	**8**	**1.8**	**0**
25	**0**	**0**	**13**	**19**	**0**	**0**	**0**	**0**	**0**	**42.8**	**0.6**	**22.4**
26	**17.4**	**2**	**0**	**0**	**0**	**0**	**0**	**0**	**0**	**0**	**0**	**0**
27	**26.2**	**1**	**5.4**	**14**	**0**	**0**	**0**	**0**	**0**	**0**	**0**	**14**
28	**37.2**	**1.5**	**0**	**0**	**0**	**0**	**0**	**0**	**0**	**0**	**8.4**	**3.8**
29	**18.8**		**2**	**9**	**0**	**0**	**0**	**0**	**0**	**0**	**1.2**	**9.2**
30	**10.5**		**2**	**17.2**	**0**	**0**	**0**	**0**	**0**	**0**	**0**	**0**
31	**0**		**9.2**		**0**		**0**	**0**		**0**		**0**
Total	254.9	181.8	135.1	354.9	73.5	5	0	0	0	60.3	66.1	142
Periode 1	46.1	70.7	41.1	79.9	29.9	5	0	0	0	0	34.4	77.4
Periode 2	73.1	92.2	53	153.8	43.6	0	0	0	0	9.5	6.3	15.2
Periode 3	135.7	18.9	31.8	121.2	0	0	0	0	0	50.8	25.4	49.4
Maksimum	60.4	50	42.5	74.6	43.6	5	0	0	0	42.8	31.2	22.4
Hari Hujan	17	16	16	17	4	1	0	0	0	3	10	13

Tahunan	1273.6
Hujan Maks	74.6
Hari Hujan	97

Perbandingan Tiap Periode